

**UNIVERSIDAD NACIONAL DE SAN ANTONIO DE ABAD  
DEL CUSCO  
FACULTAD DE DERECHO Y CIENCIAS SOCIALES  
ESCUELA PROFESIONAL DE ANTROPOLOGÍA**



**ASPECTOS SOCIO-CULTURALES DEL PROCESO DE  
URBANIZACIÓN EN EL POBLADO DE IZCUCHACA**

**TESIS PRESENTADA POR:**

**BACH. EDITH QUISPE PALOMINO**

**Tesis para optar al título de:**

**LICENCIADA EN ANTROPOLOGÍA**

**ASESOR:**

**MGT. ROSSANO CALVO CALVO**

**CUSCO-PERÚ**

**2020**

## DEDICATORIA

*A mis padres: Elisabet Palomino Llanca y Julio Quispe Montalvo, que con esfuerzo y sacrificio me enseñaron a no rendirme y perseverar para lograr lo que se quiere en la vida.*

*A mi hermana Yaneth, por estar siempre presente y por esa chispa de alegría que me impulsó a continuar.*

*A mi hermana Rocío, que desde el más allá me cuida y guía mis pasos firmes para seguir adelante.*

## AGRADECIMIENTO

*Agradezco a mi madre Elisabet Palomino Llanca, por ser el principal motivo para conseguir y lograr esta meta. A mi padre Julio Quispe Montalvo, quien me aconsejó y orientó e impulsó en este camino.*

*Agradecimiento especial a mi asesor, Mgt. Rossano Calvo Calvo, quien confió y apostó por este trabajo y su apoyo con ideas acertadas.*

*A todos mis amigos y próximos colegas que ayudaron de manera desinteresada, gracias por su apoyo y buenas intenciones. Al señor Ángel Huamán Llamacponcca, por ayudar en brindarme información.*

*Asimismo, a los pobladores de Izcuchaca, por aceptar entrevistas y brindar información para este trabajo, que es de suma importancia para nosotros.*

## ÍNDICE

ÍNDICE .....	4
ÍNDICE TABLAS.....	6
INDICE DE FIGURAS .....	6
PRESENTACIÓN.....	7

### **CAPÍTULO I: METODOLOGÍA Y MARCO TEÓRICO DE LA INVESTIGACIÓN... 8**

1.1.    Ámbito del problema.....	8
1.1.1.  Pregunta General .....	8
1.1.2.  Preguntas Específicas .....	8
1.2.    Objetivos .....	9
1.2.1.  Objetivo general .....	9
1.2.2.  Objetivos específicos.....	9
1.3.    Hipótesis.....	9
1.3.1.  Hipótesis general .....	9
1.3.2.  Hipótesis específicas.....	9
1.4.    Justificación.....	10
1.5.    Marco Teórico .....	10
1.6.    Estado de Cuestión .....	14
1.7.    Marco Conceptual .....	16
1.8.    Diseño Metodológico .....	20
1.9.    Técnicas e Instrumentos .....	20
1.10.   Población y Muestra.....	21

### **CAPÍTULO II: EL POBLADO DE IZCUCHACA Y LOS ASPECTOS SOCIO-URBANÍSTICOS DE SU DESARROLLO..... 22**

2.1.    Datos Generales del Poblado de Izcuchaca.....	22
2.1.1.  Ubicación Geográfica.....	22
2.1.2.  Límites:.....	22
2.1.3.  Clima .....	23
2.1.4.  Características físicas .....	24
2.1.5.  Vías de Acceso .....	24

2.2. Aspectos Histórico-Culturales Del Proceso De Urbanización.....	26
2.3. El Desarrollo Urbano Del Centro Poblado De Izcuchaca.....	31
2.3.1. Evolución del Crecimiento Urbano .....	31
2.3.2. Crecimiento Urbano .....	33
2.3.3. Estructuras Socio- Urbanísticas.....	35
2.3.4. Dinámica urbano- rural.....	38
2.3.5. Crecimiento poblacional.....	43
2.4. Establecimientos Comerciales .....	44
2.5. Entidades Financieras .....	45
2.5.1. Empresas Bancarias.....	46
2.5.2. Entidades Financieras Estatales.....	46
2.5.3. Cajas de ahorro y crédito.....	46
2.5.4. Cooperativas .....	46
2.6. Empleo.....	47
2.6.1. Población Económicamente Activa (PEA) .....	48

**CAPÍTULO III: ASPECTOS SOCIO-CULTURALES DEL PROCESO DE URBANIZACIÓN EN EL CENTRO POBLADO DE IZCUCHACA ..... 49**

<b>3.1. Aspectos Sociales-Urbanísticos en el Poblado De Izcuchaca .....</b>	<b>49</b>
3.1.1. Barrios: .....	49
3.1.2. Vivienda .....	50
3.1.3. Urbanización popular .....	52
3.1.4. Servicios Básicos.....	53
3.1.5. Educación .....	57
3.1.6. Transporte.....	58
3.1.7. Seguridad Ciudadana.....	60

<b>3.2. Aspectos Culturales del Proceso de Urbanización en el Centro Poblado de Izcuchaca .....</b>	<b>64</b>
3.2.1. Tradición local formada de las costumbres .....	64
3.2.2. Renovación costumbrista y cultural .....	75

**CAPÍTULO IV: VISIÓN DE LOS POBLADORES DE LA SITUACIÓN Y PROSPECTIVA DEL DESARROLLO URBANO EN EL POBLADO DE**

<b>IZCUCHACA .....</b>	<b>79</b>
<b>4.1. VISION DE LOS POBLADORES DEL POBLADO DE IZCUCHACA.....</b>	<b>79</b>
4.1.1.    Visión de los Pobladores Antiguos.....	79
4.1.2.    Visión de los Pobladores Establecidos .....	81
4.1.3.    Visión de las Nuevas Generaciones .....	83
4.1.4.    Visión de Algunas Autoridades o Representantes.....	85
<b>ANÁLISIS.....</b>	<b>88</b>
<b>CONCLUSIONES.....</b>	<b>90</b>
<b>BIBLIOGRAFÍA.....</b>	<b>91</b>
<b>ANEXOS .....</b>	<b>94</b>

### **ÍNDICE TABLAS**

<b>TABLA N° 1 ACTIVIDAD TURÍSTICA.....</b>	<b>43</b>
<b>TABLA N° 2 INVERSION PUBLICA .....</b>	<b>53</b>
<b>TABLA N° 3 NIVELES DE EDUCACION .....</b>	<b>57</b>
<b>TABLA N° 3 NIVELES DE EDUCACION DE IZCUCHACA .....</b>	<b>57</b>
<b>TABLA N° 5 ACADEMIAS .....</b>	<b>58</b>
<b>TABLA N° 6 ASALTOS Y ROBO A PERSONAS .....</b>	<b>61</b>
<b>TABLA N° 7 HOMICIDIO .....</b>	<b>61</b>

### **INDICE DE FIGURAS**

<b>FIGURA N° 1 MAPA POLITICO DE IZCUCHACA .....</b>	<b>23</b>
<b>FIGURA N° 2 VIAS DEL POBLADO DE IZCUCHACA .....</b>	<b>25</b>
<b>FIGURA N° 3 PLANO DE LA EVOLUCION DEL CRECIMIENTO URBANO .....</b>	<b>31</b>
<b>FIGURA N° 4 TIPOS DE VIVIENDA .....</b>	<b>51</b>
<b>FIGURA N° 2 POBLACION DE IZCUCHACA.....</b>	<b>63</b>

## **PRESENTACIÓN**

SEÑORES MIEMBROS DEL COMITÉ DEL JURADO DE LA ESCUELA PROFESIONAL DE ANTROPOLOGÍA, CON EL MEREcido RESPETO QUE SE MEREcen, PRESENTO ESTA TESIS TITULADA: “ASPECTOS SOCIO-CULTURALES DEL PROCESO DE URBANIZACIÓN EN EL POBLADO DE IZCUCHACA”

La presente tesis propone describir y explicar aquellos aspectos socio-culturales que se dieron en el proceso de urbanización en el poblado de Izcuchaca; se tomó en cuenta varios aspectos tanto históricos-culturales, desde antaño hasta los procesos socio-culturales que fueron conformando el poblado, así como su prospectiva de desarrollo que los pobladores asumen.

El proceso de urbanización es importante, en tanto que fueron conllevando no solo el desarrollo urbanístico sino procesos sociales y culturales que conformaron la vida social cultural del poblado.

En la actualidad, Izcuchaca ha logrado un gran desarrollo urbano constituyéndose en un poblado urbano intermedio, esto es importante para el Distrito de Anta, ya que es un núcleo urbano conectado con otros poblados; asimismo, la conexión con la ciudad del Cusco dándole una importante función.

En este contexto, los pobladores han desarrollado un poblamiento urbano, cuyos aspectos socio-culturales se busca caracterizar, considerando el proceso urbano y los retos para su crecimiento.

En la primera parte, se presenta la Estructura Metodológica y Marco Teórico del estudio. En el segundo, se describe el desarrollo del poblado de Izcuchaca, los aspectos socio urbanísticos. El tercer capítulo, contiene los criterios socio-culturales de la fase de urbanización y en el cuarto capítulo, se establece la prospectiva del desarrollo urbano del poblado de Izcuchaca en la percepción de los pobladores. Finalmente se anota las conclusiones, la bibliografía correspondiente y los anexos.

## **CAPÍTULO I: METODOLOGÍA Y MARCO TEÓRICO DE LA INVESTIGACIÓN**

### **1.1. Ámbito del problema**

El desarrollo urbano, es un proceso cada vez general que han conformado las ciudades; sin embargo, este proceso también tiene desarrollo con los poblados urbanos, en tanto conllevan importantes dinámicas socio-culturales en los distritos rurales, como en la ocupación territorial. Es importante precisar que el crecimiento urbano, está acompañado de procesos de urbanización que amplía la ciudad.

En el Distrito de Anta, la investigación de la fase de urbanización exige a prestar atención al estudio del pasado y también al diagnóstico actual. Se observa que con el proceso de urbanización se conlleva el cambio social, económico, cultural y físico-ambiental, que incentiva, incluye, además, un crecimiento urbano y posicionamiento como núcleo urbano en el Poblado de Izcuchaca.

En el Poblado de Izcuchaca se advierte que, a lo largo de los años, fue desarrollándose paulatinamente, estableciéndose un conjunto de relaciones con las demás integraciones urbanas siguientes, especialmente con la ciudad del Cusco.

El proceso de urbanización en este poblado fue importante, coadyuvando y consolidando las funciones urbanas del poblado urbano, logrando posicionamiento del Poblado de Izcuchaca sobre el poblado original.

#### **1.1.1. Pregunta General**

¿Cuáles son los aspectos socio-culturales del proceso de urbanización que se vinieron presentando en el desarrollo urbano del Poblado de Izcuchaca?

#### **1.1.2. Preguntas Específicas**

1. ¿Qué características histórico-culturales se han presentado en el proceso urbano y de urbanización en el Poblado de Izcuchaca?
2. ¿Qué cambios socio-culturales del proceso de urbanización destacan los



pobladores de Izcuchaca?

3. ¿Cuál es la percepción de los pobladores acerca del desarrollo urbano y prospectiva del Poblado de Izcuchaca?

## **1.2. Objetivos**

### **1.2.1. Objetivo general**

Determinar los aspectos socio-culturales del proceso de urbanización que vinieron presentando en el desarrollo urbano del poblado de Izcuchaca.

### **1.2.2. Objetivos específicos**

1. Identificar las pautas del crecimiento urbano y el proceso de urbanización y su implicancia con el crecimiento de la sociedad en el poblado de Izcuchaca.
2. Describir y analizar las visiones de los pobladores acerca de los cambios socio-culturales que se relacionan al proceso de urbanización.
3. Identificar e interpretar las visiones de los pobladores acerca del desarrollo urbano y su prospectiva de desarrollo interno y externo del poblado de Izcuchaca.

## **1.3. Hipótesis**

### **1.3.1. Hipótesis general**

El proceso urbano y de urbanización ha tenido incidencia en el desarrollo de la sociedad y la cultura de los pobladores de Izcuchaca.

### **1.3.2. Hipótesis específicas**

1. El proceso de urbanización manifiesta un crecimiento con incidencia en el desarrollo de la sociedad en el poblado de Izcuchaca.
2. Los cambios socio-culturales que destacan los pobladores fueron el

crecimiento de la población y con esta fueron creciendo las funciones urbanas del poblado estableciendo un desarrollo urbano poblacional.

3. La dinámica urbana tiene consolidación y prospectiva del desarrollo urbano en el poblado de Izcuchaca. Los pobladores expresan y visualizan el desarrollo urbano y su sostenibilidad.

#### **1.4. Justificación.**

El presente trabajo de investigación lo realizo para detallar los aspectos socio-culturales del desarrollo de urbanización en Izcuchaca, fueron de rápida accesibilidad para los pobladores ya que la conformación de los agentes económicos, sociales y culturales permitieron el acelerado acceso de las determinadas necesidades de los pobladores.

El estudio aporta a destacar en el campo de la Antropología Urbana los estudios de poblaciones urbanas en centros urbanos y poblados urbanos, enfatizando los criterios socio-culturales en el proceso de la dinámica de las ciudades intermedias y nuevos poblados urbanos en el departamento.

#### **1.5. Marco Teórico**

La Antropología urbana tiene desarrollo alrededor de la ciudad, fenómeno urbano que cambió el modo de vida de las poblaciones y las sociedades. La historia de la urbanización destaca la importancia de este proceso.

Efectos sociales y políticos del proceso de urbanización. “El crecimiento urbano se debe a las migraciones o al cambio demográfico masivo de la población desde el campo a la ciudad.

En general, el proceso de urbanización pone a los hombres en contacto con miles de otros hombres, estableciendo nuevos grupos referenciales, creando nuevos problemas, nuevos patrones de conducta, nuevas necesidades y expectativas (que renueva y aumenta), establece

nuevos niveles de conocimiento y conciencia del fenómeno político, es decir, acrecienta el monto de la comunicación política, aumenta la competencia entre intereses sociales y económicos, extiende la presencia e importancia de las actividades políticas organizadas. Todo esto llevaría a una mayor participación política. En otras palabras, la urbanización produciría un cambio en las orientaciones políticas de los ciudadanos”. (Patricia, 2006)

El proceso de urbanización tiene implicancia directa con la fase de posesión y expansión de los centros poblados ocupando áreas rurales en las ciudades conllevadas en el proceso de modernización.

“Procesos de expansión y consolidación urbana de bajos ingresos en las periferias. Las ciudades se expanden incesantemente alrededor de su perímetro. Se realizan masivamente de manera atomizada a muy baja densidad. La expansión no es perceptible a simple vista, sino con los años esos terrenos van densificando y los asentamientos de la periferia gradualmente se anexan a la mancha urbana de la ciudad, pero no son grandes extensiones territoriales las que repentinamente se incorporan a la ciudad, sino pequeñas porciones de terreno –unas cuantas manzanas semipobladas, las que día a día, a lo largo de todo el año, se van aglutinando a la ciudad-.” (Bazant, 2008)

“Cuando las ciudades son pequeñas muestran una tendencia hacia una expansión urbana relativamente concéntrica en la medida que la población busca mantener una proximidad con el centro, que es en donde se aglutinan las principales actividades y servicios de la localidad”. “Éstas empiezan a ser receptoras de un elevado influjo demográfico que ya no puede ser absorbido alrededor de sus centros, entonces la expansión urbana empieza a desbordarse hacia las periferias, aquellos territorios rurales semi-abandonados, tierras de cultivo de temporal o zonas de conservación ecológica, los que van sucumbiendo ante la presión de ser ocupadas.

La transformación del territorio de rural a urbano se da, inicialmente, a lo largo de las carreteras que unen funcionalmente las ciudades con otros poblados de la región. Por estas

carreteras circula la población que habita en los poblados circunvecinos que se traslada a diario al centro urbano”, esto las convierte en “corredores urbanos”. (Bazant, 2008)

Según Soledad Nogués Linares y Henar Salas Olmedo, en su trabajo de **“Investigación sobre modelos de crecimiento urbano. Estrategias de planificación y sostenibilidad en Cantabria”**, anota:

*“El fenómeno de la dispersión urbana, ampliamente estudiado en las ciudades americanas, está modificando el modelo de ocupación del suelo también en las ciudades españolas. La construcción de vías de gran capacidad junto con el aumento de la motorización y las nuevas pautas de consumo han propiciado que ciudades tradicionalmente compactas hayan experimentado un crecimiento disperso, que a la larga resulta ser poco sostenible”.*

*“Una vez establecido el marco descriptivo y de interacción de estos modelos, se estudia su aplicación a la Comunidad Autónoma de Cantabria, actualmente inmersa en el proceso de redacción del Plan de Ordenación Territorial. Esta aplicación consiste en un análisis comparativo de la jerarquía urbana de Cantabria elaborado a partir de servicios supramunicipales representativos y volumen de centros de trabajo de las entidades de población, y de las relaciones de dependencia entre municipios para acceder al comercio y servicios”.*

(Salas, 2009)

La Antropología urbana, ha tomado un campo de estudio siguiendo algunos enfoques.

El enfoque cultural destaca temas culturales de estudio en la ciudad. Al respecto, Amalia Signorelli, indica que la “primera etapa y gran proporción de la Antropología urbana americana se conoció por Antropología en la ciudad, se refiere, a la inclinación de investigación que aborda en el núcleo de su motivación la reestructuración en el contexto urbano de sus tradicionales objetos de investigación: familia y parentesco, grupos locales y vecindarios, tradiciones y rituales, todos los objetos que permitían al antropólogo continuar utilizando los instrumentos conceptuales y metodológicos que la tradición de su disciplina le ofrecía. Fue

una larga cosecha de investigaciones que tuvieron el mérito, junto con orientaciones de la micro sociología, de evidenciar de como las formas tradicionales de la estructura social y del patrimoniocultural, no se disuelven en el contexto urbano ni metropolitano, aplastados o pulverizados por los gigantescos mecanismos de la homologación de la anomia urbana, al contrario estas formas se rediseñan y se refuncionalizan hasta constituirse en elementos importantes no solo de las vías de integración de los inmigrantes, sino también del proceso entero de reestructuración que a casusa de la inmigración sufre la misma ciudad, tanto como estructura urbana como unidad administrativa, productiva y social”. ( Signorelli, 1999 )

“Oscar Lewis y su aporte al enfoque de las historias de vida. En síntesis, serían dos campos: el trabajo de campo etnográfico basado en la construcción de historias de vida, y el esfuerzo analítico y abstracto de construir esquemas de comprensión sobre modos de vida y prácticas socio-culturales. En ambos, el trabajo de Lewis fue influyente, pero quizá, en mi opinión, su contribución a los métodos de investigación sea su aporte más duradero y aprovechable. En cuanto a su valor testimonial, literario y humano, no hay duda que no ha perdido su riqueza, y conforme pase el tiempo es probable que no quede en los estantes de libros dedicados a las curiosidades de la vida de los sectores populares mexicanos del siglo”.

(Lewis, 1994)

Otro enfoque destaca aspectos socio-culturales relacionados con el fenómeno urbano, sea de las ciudades como procesos derivados, como el proceso de urbanización, las funciones urbanas que pueden tener entre poblado urbano en un medio rural. Uno puede ver que las poblaciones se relacionan a este proceso. Al respecto, destaca la relación de lo urbano y rural, con funciones urbanas.

Relación campo y ciudad. La primera derivación, “es que la localización geográfica y el paisaje dejan de ser factores demarcadores de lo que es rural o urbano, ciudad o campo. Actividades industriales y agrarias se desubican, se penetran unas a las otras. En términos de

espacios de producción, la diferenciación, en sentido estricto, puede haber sido superada, pero en un sentido amplio hubo un aumento de la complejidad. La diferenciación posible y admisible debe tener por base la división social del trabajo, las relaciones de producción y las relaciones que se establecen entre los grupos sociales y los medios de producción, entre la reproducción de la sociedad en general y la reproducción de la familia y de la fuerza de trabajo”. (Monte, 2012)

Teoría del Espacio. “No hay teoría específica del espacio, sino simplemente despliegue y especificación de la teoría de la estructura social, de modo que permita explicar las características de una forma social particular, el espacio y su articulación con otras formas y procesos históricamente dados. Analizar el espacio equivale a estudiar su elaboración por los elementos del sistema económico, del sistema político y del sistema ideológico, así como por sus combinaciones y las prácticas sociales que derivan de ello”. (Castells)

El espacio urbano. “Se convierte en el espacio definido por una cierta porción de la fuerza de trabajo, delimitada, a un tiempo, por un mercado de empleo y por una unidad (relativa) de su existencia cotidiana. El sistema urbano tiene la utilidad de aclarar prácticas sociales, situaciones históricas concretas, tanto para comprenderlas como para extraer de ellas leyes”. (Castells, La Cuestión Urbana pg.152-154)

## **1.6. Estado de Cuestión**

Los estudios realizados sobre urbanismo son importantes para considerarlos en el crecimiento de la sociedad, a continuación, se presenta algunos estudios realizados.

Según estudios demográficos y urbanos, sobre “*el Proceso de urbanización y el crecimiento económico en México*”, indica: Las causas que originan la concentración urbana dentro del crecimiento económico corresponden a diversos factores económicos y poblacionales entre los que destacan: el aumento natural de la población y la migración a las

ciudades. La concentración urbana responde también a factores político institucionales”.

(Glaeser, 1995)

Según el Banco Mundial, en su ítem Desarrollo urbano, menciona:

*“En la actualidad, el 54 % de la población mundial vive en zonas urbanas, y se prevé que este porcentaje seguirá creciendo. La cantidad de habitantes en las ciudades aumentará 1,5 veces hasta llegar a 6000 millones de personas en 2045, es decir una cifra adicional de 2000 millones de residentes urbanos”.*

*“Sin embargo, la rapidez y la magnitud del proceso de urbanización plantea enormes desafíos, entre ellos satisfacer la creciente demanda de viviendas de bajo costo, sistemas de transporte bien conectados, otro tipo de infraestructuras, servicios básicos y empleos, en particular para los casi 1000 millones de pobres que viven en asentamientos urbanos informales con el fin de acercarlos a los centros donde existen oportunidades”.* (EDOMEX, 2018)

Según la **Unesco**, en el año del 2012, alude:

*“Paradigma de Naciones Unidas para pensar en futuro donde consideraciones ambientales, sociales, culturales y económicas estén equilibradas en búsqueda de mejor calidad de vida”.*

(Alvino Sandoval, 2019)

En la ponencia ***La Antropología urbana en el Cusco*** del antropólogo Rossano Calvo, presentada al III Congreso Nacional de Investigaciones en Antropología, indica:

Que el estudio del fenómeno urbano y las ciudades desde una perspectiva antropológica se ha dado principalmente en la ciudad del Cusco; otra perspectiva se habría dado estudiando ciudades usando el enfoque de Manuel Castells enfocando aspectos de las funciones urbanas de las ciudades de Quillabamba y Sicuani en sus entornos rurales y en el

desarrollo de sus distritos y provincias (Calvo 2001). Sin embargo, falta estudiar la formación de otros núcleos urbanos o poblados que vienen teniendo esta función. En este proceso, estos poblados intermedios vienen creciendo y planteando nuevos aspectos socio- culturales sobre los cuales también destaca el futuro sostenible de estos nuevos poblados.

## **1.7. Marco Conceptual**

Los conceptos en esta sección provienen del contexto para trazar los lineamientos generales en el trabajo de investigación.

### **1.- URBANISMO**

“Trata del desarrollo de las ciudades y sus alrededores. Durante la mayor parte de su historia el urbanismo se centró, sobre todo, en la regulación del uso de la tierra y en la disposición física de las estructuras urbanas en función de los criterios estipulados por la arquitectura, la ingeniería y el desarrollo territorial. Con la Revolución Industrial, que se inició en el siglo XVIII, la proliferación y el crecimiento de las ciudades hicieron que, ya en el siglo XIX, el concepto se ampliara, para incluir el asesoramiento general del entorno físico, económico y social de una comunidad. Ildefons Cerdà, con su Teoría general de la urbanización, marca las pautas para el urbanismo moderno”. (Cerdà, 2000)

### **2.- URBANIZACIÓN**

La urbanización es “el proceso económico y social, político y cultural, que conduce a la humanidad hacia formas nuevas de civilización, formas cada vez más urbanas, es decir, no agrícolas, y que reposan sobre formaciones de elevada densidad y sobre ocupaciones divorciadas del trabajo de la tierra”. (Teran, 1965)

#### **2.1 Urbanización sustentable**

“La sustentabilidad se basa en el desarrollo socio-económico en armonía con la preservación de los recursos naturales. La biodiversidad puede ser vulnerable ante este



desarrollo; consecuentemente, ésta se deteriora o disminuye debido al consumo desmedido de los recursos. La urbanización sustentable promueve un crecimiento económico que estimula la calidad de vida de las personas en un área urbana que fomente la equidad con los recursos naturales de manera perdurable, y cuya existencia sea el límite de los costos del progreso de modo que se garanticen para las generaciones”. (Sanchez, 2009)

### **3.- LA CULTURA URBANA**

“Desde una perspectiva sociológica, diferenció ciudad y campo en función de las relaciones de sus habitantes, de manera que el tráfico, la heterogeneidad social, la movilidad, las relaciones superficiales o el consumo son los que definen las ciudades”. (Anzano, 2010)

### **4.- ESTRUCTURA SOCIAL**

“Es la forma adoptada por el sistema que se crea a partir de las relaciones que mantiene los integrantes de una sociedad. Dichas relaciones sistemáticas propician el desarrollo de una cierta estructura social.

Una estructura social, por lo tanto, se refleja en una población organizada de una manera específica. La estructura supone una especie de red que se construye mediante las relaciones sociales y donde entran en juego el lenguaje, la cultura, los valores y otros factores que constituyen la identidad del grupo y de sus integrantes.

Es importante tener en cuenta que la noción de estructura social alude a relaciones sistemáticas: los miembros de la sociedad están vinculados independientemente del contacto directo quemantengan. La estructura social se encarga de describir la forma que el sistema global de estos vínculos adopta en una comunidad.

Siguiendo con este razonamiento, la estructura determina las características de las actividades sociales, siendo a su vez un producto de las mismas. Una estructura social supone que existan elementos constitutivos que formen una unidad y que permanezcan en el tiempo, garantizando una estabilidad. En una sociedad, en definitiva, hay un orden de sus elementos

que se mantiene pese al paso del tiempo”. (Gardey, 2017)

A mayores rasgos, se diferencian cuatro tipos de forma social, según la estructura que la domine:

- **Economía:** “El comportamiento de los individuos de una comunidad de este tipo se ven influenciados de manera considerable ante los valores materiales y comerciales.
- **La familia:** El estatus no se mide por el dinero ni por la influencia en la industria, sino por cuestiones relacionadas con la moral y la ascendencia”. (Gardey, 2017)
- **La religión:** “Se trata de aquella en la cual las cuestiones sobrenaturales recogidas y explicadas por medio de una religión determinada son el punto central de su organización”. (Gardey, 2017)
- **La política:** “Es un sistema que se denomina *totalitario*, y se caracteriza por la intervención directa del Estado”. (Gardey, 2017)

## **5.- LO RURAL Y LO URBANO**

“Destacan la importancia de la definición de lo rural y lo urbano debido a las implicaciones que esto tiene sobre el desarrollo, la equidad social y la eficacia de las políticas públicas. De ahí la pertinencia de la reflexión sobre los procesos políticos y sociales que existen detrás de estas clasificaciones”. (Echeverri, 2012)

### **5.1 LO RURAL Y LO URBANO**

“Afirman que lo rural y lo urbano suelen distinguirse fundamentalmente por el tipo de actividad que se realiza en dichos espacios. A este rasgo básico se le articulan los demás aspectos que tradicionalmente se utilizan para diferenciar lo rural de lo urbano. Estos aspectos son: lo ambiental, lo productivo, la concentración o dispersión de la población, y a la diversidad poblacional. Según esta visión, los espacios rurales son definidos como aquellos en los que hay una mayor interacción del hombre con la naturaleza, siendo ésta importante para que los habitantes de este medio puedan realizar sus actividades cotidianas. Además, las

principales actividades del medio rural son aquellas dirigidas a la producción de alimentos y de bienes primarios para la industria. Por oposición a lo anterior, las actividades urbanas se orientan a la transformación de materias primas para la industria y a la prestación de servicios”.

(Alzata, 2015)

## **6.- CRECIMIENTO URBANO**

“Es la urbanización extendida fuera de los centros de las ciudades, por lo general, en terrenos sin urbanizar. Se caracteriza por una baja densidad de población por hectárea, por lugares donde las casas están separadas de las zonas comerciales e industriales y por patrones de calles ramificadas”. (Castillo, 2009)

## **7.- DESARROLLO URBANO - Informe Brundtland de 1987**

“Es el proceso de transformación, mediante la consolidación de una adecuada ordenación territorial en sus aspectos físicos, económicos y sociales, y un cambio estructural de los asentamientos humanos en los centros de población (urbana o rural), encaminadas a la protección y conservación del medio”. (Ruiz)

## **8.- PLANIFICACIÓN**

“Es el proceso y efecto de organizar con método y estructura los objetivos trazados en un tiempo y espacio”. (Tewdwr, 1999)

La planificación puede ocurrir en los ámbitos de la vida como:

### **8.1.- PLANIFICACIÓN URBANA**

La planificación urbana u ordenación territorial puede ser definida de numerosas maneras: (Tewdwr, 1999)

“Desde una perspectiva tradicional, la planificación urbana está relacionada con el rol del Estado, en sus diferentes niveles, para intervenir en el diseño, administración y mantenimiento de ciudades. Este proceso tiene en cuenta directrices sobre el crecimiento de los asentamientos humanos, sus funciones y los instrumentos para ordenar la dinámica urbana.

Así, desde el sector público, está considerada como una actividad regulatoria, burocrática y relacionada con procedimientos”. (Roitman, 2008)

Por otra parte, “se trata de un proceso altamente politizado donde los intereses de los diferentes actores involucrados tienen gran relevancia y por lo tanto la negociación se convierte en una estrategia esencial. Pero en la mayoría de los casos, el planificador urbano del sector estatal es visto como un técnico que debe mantenerse ajeno al juego y poder político”. (Alburquerque, 2004)

## **9.- PROPIEDAD**

Es entendida por Accarías, como aquello “*en virtud de lo cual las ventajas que puede procurar una cosa corporal son atribuidas totalmente a una persona determinada*”. Girard la concibe la propiedad como el “*derecho real por excelencia, el más conocido y antiguo de todos los derechos reales o el dominio completo o exclusivo que ejerce una persona sobre una cosa corporal (plena in res protestas)*”. (Anónimo)

### **1.8. Diseño Metodológico**

#### **TIPO DE INVESTIGACIÓN**

El tipo de investigación utilizado fue el descriptivo, porque con esta pauta describiré los criterios socio-culturales de la forma de urbanización y modernización en el poblado de Izcuchaca, distrito y provincia de Anta, Región de Cusco.

#### **MÉTODO**

El aplicado fue el inductivo, que permitió recoger datos empíricos, para establecer los aspectos socio-culturales que admiten entender la vida de los pobladores que se relacionan al destino del crecimiento y porvenir de este proceso.

### **1.9. Técnicas e Instrumentos**

#### **TECNICAS**

Las técnicas a emplearse en la investigación serán la observación y entrevista.

- a) **OBSERVACIÓN:** La modalidad de observaciones se llevará a cabo de la siguiente manera: “*Según la participación del observador*”: Visualización no participante o indirecta, que permitirá tener una observación neutral, es decir, en el centro poblado de Izcuchaca, se observará los cambios desde dentro.
- b) **ENTREVISTA:** Tendrá que ser a profundidad y de la siguiente manera:
- *Según su forma.* - Las entrevistas realizadas a los miembros del centro poblado de Izcuchaca, fueron preguntas generales y preguntas abiertas que permitieron al entrevistado narrar los hechos sin ser ajustados a responder.
  - *Según la finalidad.* - Para establecer datos de los actores sociales.
  - La entrevista será de manera individual, después de pactar un acuerdo con el entrevistado (a), se dialogó abiertamente sobre el problema que se investiga; esto ayudará a tener una mayor perspectiva sobre el tema.

## **INSTRUMENTOS**

### **Los instrumentos que se utilizarán:**

- Guía de entrevista
- Libreta de campo
- Grabadora
- Cámara fotográfica.

### **1.10. Población y Muestra**

El área de estudio es la población de Izcuchaca, Distrito y Provincia de Anta, Región de Cusco, teniendo como universo de estudio, familias y personajes del poblado.

El criterio de la muestra es no probabilístico, considerándolos como sujetos testimonios (representantes de los sectores y grupos sociales).

## **CAPÍTULO II: LA POBLACIÓN DE IZCUCHACA Y LOS ASPECTOS SOCIO- URBANÍSTICOS DE SU DESARROLLO**

### **2.1. Datos Generales de la población de Izcuchaca**

#### **2.1.1. Ubicación Geográfica**

El Centro Poblado de Izcuchaca, se ubica en el Distrito de Anta, siendo esta la Capital de la Provincia de Anta, ubicada en la Región de Cusco al sur del territorio nacional, circunscrito dentro de las cuencas del Vilcanota y Apurímac.

Las coordenadas geográficas del centro poblado de Izcuchaca, tiene un ubigeo de 080301, teniendo la altitud sur de: 13° 27' 54.3" S (-13.46507254000) y longitud oeste de: 72° 8' 36.4" W (-72.14344768000), con altitud de 3361 msnm.

El Distrito de Anta se encuentra entre el paralelo 13°29'12" longitud este con altura mínima de 1700 msnm, altitud máxima 5850msnm, donde presenta una superficie de 202.58 km<sup>2</sup>, mientras que la provincia de Anta presenta una superficie de 2414,99 km<sup>2</sup>. La población de Izcuchaca se encuentra a 23 km. Al noroeste de Cusco, en el distrito y provincia de Anta en las pampas del río Cachimayo; entre las coordenadas 13°27' y 13°25' de latitud sur y 72° 15' con 72° 26' longitud oeste, tiene una extensión territorial de 202.58 Km<sup>2</sup> a nivel distrital. (CENEPRED, 2018)

#### **2.1.2. Límites:**

La población de Izcuchaca, limita:

- Al norte: Prolongación 19 de Noviembre y la Unión
- Al sur: Urb. Santa Rosa
- Al este: Urb. Nueva Anta.
- Al oeste: Urb. La Victoria y la Urb. Huancoiro

El Distrito de Anta limita:

- Al norte: Con Urubamba

- Al sur: Con Chinchaypuqyo
- Al este: Con Chinchero
- Al oeste: Con Ancahuasi y Zurite

La provincia de Anta limita:

- El norte: Con las provincias de La Convención y Urubamba
- El este: Con las provincias de Urubamba y Cusco.
- El sur: Con las provincias de Paruro y Cotabambas de la región de Apurímac
- El oeste: Con la provincia de Abancay, región de Apurímac

**FIGURA N° 1 MAPA POLITICO DE IZCUCHACA**



Fuente: <https://www.google.com/maps/place/Anta/@-13.4646094,>

72.1509075,15z/data=!3m1!4b1!4m5!3m4!1s0x916dcfe1dba91157:0x880f5a6ec433853c!8m2!3d-13.4644015!4d-72.1460561

### **2.1.3. Clima**

“La población de Izcuchaca se caracteriza por tener diferentes pisos ecológicos entre 1700 a 3345 msnm. Con temperaturas alrededor de los 6°C a 20°C.

Generalmente los meses más fríos son junio y julio con una mínima media de 0.7° C; - 05° C. y en los promedios anuales se observa que la zona es más fría. Cabe

recalcar que en diferentes meses tiene clima variado”.

#### **2.1.4. Características físicas**

“Topografía y tipo de suelo: Los suelos de la población de Izcuchaca, son lacustres de limo inorgánico de baja plasticidad, modelado en topografías de pampas ligeramente inclinadas hacia el sistema hidrográfico principal del río Hatunmayo, con cotas topográficas que van de 3,340 a 3,500 msnm. Además, se presentan superficies topográficas colinosas y laderas de pendientes medias y altas”. (INDECI, 2011)

**Hidrografía:** “El sistema hidrográfico dentro en que se ubica la población de Izcuchaca corresponde al sistema hidrográfico del río Hatunmayo que llega a la ciudad, por el lado este riega las áreas agrícolas de las pampas de Anta y el entorno urbano.

El sistema hidrográfico principal al que se articula corresponde a la Cuenca del río Apurímac”. (INDECI, 2011)

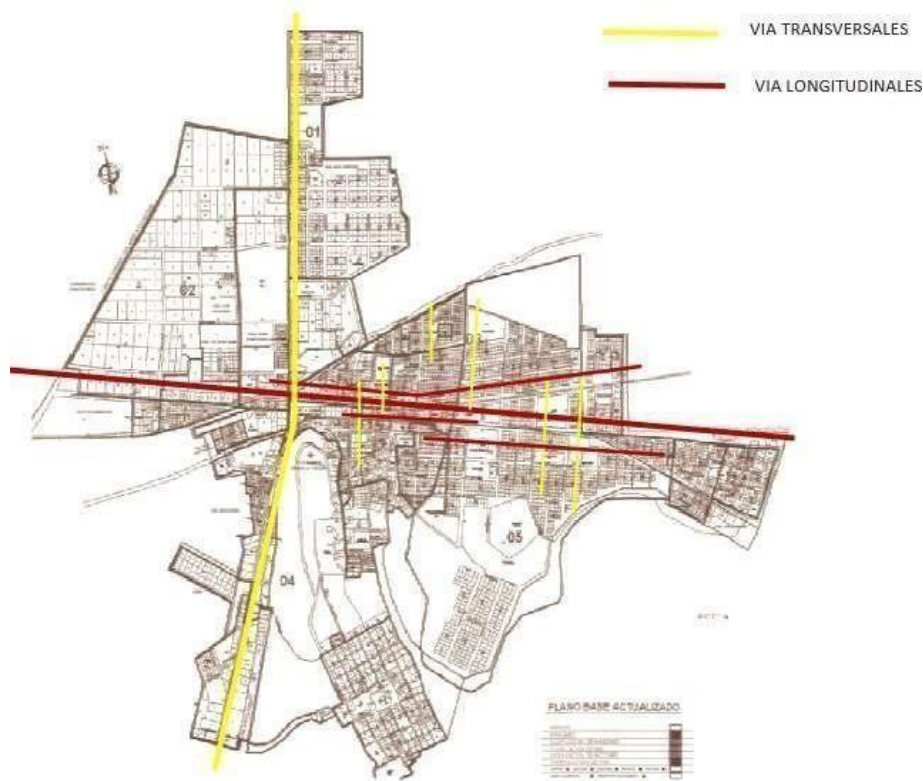
#### **2.1.5. Vías de Acceso**

Para lograr la articulación de los tramos ya construidos de la sierra hacia la costa y Lima, en la década del 70, la ruta Cusco-Abancay-Lima fue asfaltada, dando comienzo al crecimiento poblacional de la pampa de Anta; asimismo, dla población de Izcuchaca, y el crecimiento de la ciudad de Anta.

Izcuchaca, Anta y la pampa de Anta, son localidades más cercanas del Cusco. Los servicios de transporte son regulares, numerosos y económicos con referencia a otras provincias, como se observa en el mapa de TIEMPO DE TRANSPORTE partiendo de la provincia capital de Cusco.



**FIGURA N° 2 VIAS DLA POBLACIÓN DE IZCUCHACA**



Fuente: file:///F:/PLANEAMIENTO%20INTEGRAL%20DE%20ANTA.pdf

La población de Izcuchaca, perteneciente al Distrito de Anta, siendo esta capital de la Provincia, “tiene ubicación estratégica, por la concurrencia de las vías más importantes, de ingreso y salida de la ciudad de Cusco. Así, se tienen las vías asfaltadas de Cusco – Abancay – Lima, Cusco – Valle Sagrado de los Incas y Pachar – Ollantaytambo – La Convención. Los medios de comunicación son accesibles para la mayor parte de la población”. (Plan de Desarrollo de Turismo Local 2014-2018, 2015)

Asimismo, en la población de Izcuchaca, se encuentran diversas empresas de taxi, como: Choquequirao, Anta Express, Nueva Generación, etc. como también buses que tienen rutas de Izcuchaca-Cusco o viceversa. Igualmente, en la población hay otras empresas como: Señor de Exaltación, Señor de Inquilpata, entre otros, que transitan rutas a los demás distritos y aledaños, como: Yungaqui, Inquilpata, Rosasqasa, Ancahuasi, Zurite, Curamba, etc.

Por otro lado, en la población de Izcuchaca, como en el Distrito de Anta, hay

diversas movilidades en que transportarse a las diferentes calles, avenidas, ferias, mercados, centro de salud, etc., estas movilidades tienen mayor repercusión, pues las mototaxis hace 10 años no habían, solo estaban tricitaxis para las personas y triciclos para llevar cargas, hoy en día se aprecia que algunos aun brindan servicio en la población de Izcuchaca y el Distrito.

## **2.2. ASPECTOS HISTÓRICO-CULTURALES DEL PROCESO DE URBANIZACIÓN**

En la época pre-inca, “en el Cusco existían grupos étnicos como los Sahuasiras, Huallas, Lares, Poques y Antasayac; posiblemente de éste último descienden los pobladores de la anteños. Etimológicamente, Antasayac proviene de dos voces quechuas, Anta: cobre y Sayac: residente. Por lo que Antasayac significaría habitante de una región cuprífera (Anónimo, 1957). La historiadora María Rostworowski menciona a los Ayarmacas como un pujante curacazgo asentado en territorio cusqueño en el momento de la llegada de los incas que en parte de la actual Anta se ubicaban en Huarucondo, Zurite, Ocra, Mantuella, Zanco, Chakepay, Huañinmanga, Maras, Izcuchaca, Pucyura, Chacán, Cusipata y Cachimayo. La historia considera a los Ayarmacas como importantes enemigos de los incas, quienes lo redujeron en busca de la hegemonía inca en el Cusco”. (Plan de Desarrollo de Turismo Local 2014-2018, 2015)

La presencia inca en la provincia de Anta, se evidencia por el sistema de andenerías que se encuentran en el distrito de Zurite. Según el Inca Garcilaso de la Vega, se encontraba uno de los tambos o tampus sobre el camino real que salía del Cusco con dirección a Quito. En el distrito de Limatambo se aprecia el palacio de Tarahuasi. “La pampa de Anta fue escenario de importantes acontecimientos históricos. En este lugar los incas, bajo el mando del joven Tupaq Yupanqui quien luego gobernaría con el nombre de Pachacutec infringieron una

segunda y definitiva derrota a los aguerridos Chancas. A partir de ese momento iniciaron la expansión que consolidó el Tahuantinsuyo”. (Plan de Desarrollo de Turismo Local 2014-2018, 2015)

En la época colonial, los primeros invasores españoles hicieron su paso por esta zona para ingresar a la ciudad de Cusco, siendo escenario el 09 de abril de 1548 la batalla de Jaquijahuana, entre las fuerzas del pacificador Pedro de la Gasca y las fuerzas rebeldes al mando de Gonzalo Pizarro. Esta batalla tuvo consecuencia, pues los encomenderos del Perú se levantaron en contra del rey de España por haber suprimido las encomiendas. En la provincia se construyó el templo del distrito de Mollepata, que alberga un Cristo de porte natural denominado Señor Manuel de Exaltación, comparado por autores como Uriel García con el Patrón del Cusco, el señor de los Temblores. A inicios de la república, el año 1784, el corregimiento de Cusco pertenecía al obispado del Cusco; posteriormente, la demarcación territorial varió completamente su estructura. “Dándose al país una más apropiada con la creación de Intendencias, subdivididas en Partidos; siendo gobernadas por intendentes y estos por subdelegados. Diversos decretos supremos del General San Martín; como el de 12 de febrero de 1821, alteraron estas denominaciones, formando departamentos de las Intendencias y dejando subsistentes los Partidos que de ellas se componían, esto según se iba liberando los territorios de la opresión española. Es así que los 4 primeros departamentos del Perú fueron: Trujillo, Tarma, Huaylas y La Costa, más no el Cusco que aún se hallaba bajo dominio español”. (Plan de Desarrollo de Turismo Local 2014-2018, 2015)

El Cusco, “aparece con la denominación de departamento por primera vez en toda la historia republicana el 26 de abril de 1822, en un cuadro junto a otros 10 departamentos, publicado en el decreto que reglamenta las elecciones de diputados. Considerándose como tal desde esa fecha. El departamento de Cusco, abarcaba las provincias de Abancay, Aymaraes, Calca, Cercado, Cotabambas, Chumbivilcas, Paruro, Paucartambo, Quispicanchis, Tinta y Urubamba, donde el distrito de Anta era parte de la provincia de Abancay”. (Plan de Desarrollo

de Turismo Local 2014-2018, 2015)

La ocupación inicial de la ciudad se dio en la actual Urb. Anta Capital (núcleo antiguo), localizada en el cerro Phuchu Orqo, en una terraza a 85 metros sobre el piso de valle, con morfología inicial que no sufrió cambios a lo largo del tiempo. A partir de 1925 aproximadamente, con la implementación de la carretera Cusco - Abancay y la línea férrea; la población comenzó a asentarse en el piso de valle, dando origen al poblado de Izcuchaca y al barrio de Jaquijahuana que se organizaron sobre los ejes: Este (dirección a Cusco) y Sur-Oeste (dirección a Abancay), generando un puerto de paso comercial, que con el tiempo cobra mayor importancia, desplazando al núcleo antiguo de su rol administrativo y central, originando a su vez el despoblamiento paulatino de este. Por ello, el distrito de Anta fue creciendo y desarrollándose hasta que se puso el nombre de Izcuchaca a una parte fundamental del Distrito de Anta, anteriormente fue denominado como sector, actualmente es denominado como centro poblado, ya que reúne las características sociales, económicas y culturales. El nombre de Izcuchaca proviene de dos voces: IZCU, que significa cal y CHACA, puente, que al juntarse es puente de cal.

Actualmente en la población no hay rastros de este material, pero las personas suelen llamar a todo el distrito como Izcuchaca, por ser el centro principal, donde se da acogida a la mayor cantidad de pobladores y que además es zona principal de los agentes económicos, sociales, económicos y ser estrictamente comercial. De acuerdo a esto, un entrevistado dice:

*“Anteriormente no tenía denominación solo Izcuchaca, sabes por qué viene el nombre Izcuchaca quiere decir, piedra cal, quemaban esa piedra como para yeso y se convierte en cal, las piedras como cal se convertía en cemento, Izcuchaca es entonces, puente de cal. de ahí viene Izcuchaca, de ahí viene el camino Qapac Ñan por ahí pasaba El inca, bajada a Cajamarca en anda llevaba su*

*ejército, antes lo conocían Runa Ñan, el Cusco hasta Limatambo era en un día, Limatambo quiere decir, tambo es el troje, el taqe, el inicio iba hasta ahí y descansaba y comenzaba a caminar.*

*Con el alcalde Justo Valdivia, era bonito en los cuatro lados había un torreón bonito lindo era, yo creo que el puente de Izcuchaca debería ser un atractivo, pero no lo es, en Limatambo hay bonito En Izcuchaca más abajo en Chakakurqui había un puente de madera ahí había un chasqui huasi, seguro de Arequipa venían por ahí de Chakakurqui.*

*Izcuchaca era más profundo, el camino está 4 o 5 metros abajo, además la pampa de Anta era laguna, se creía que el río Vilcanota pasaba por la pampa.*

*Izcuchaca está sobre agua, se debería hacer reservorio en todos así, con eso se resuelve el problema de gua, ahora las autoridades no tienen noción”. (Esteban Puma Atahulluco / 82años)*

El desarrollo de la población de Izcuchaca es importante resaltar, que desde el año 1900 aproximadamente, no tenía denominación, solo un nombre que pusieron los pobladores, debido al puente que había y de donde se sacaba cal.

Es necesario recalcar que el Sr. Esteban Puma Atahulluco fue alcalde ad-honorem de 1994 a 1996, e hizo obras que motivaron al proceso de urbanización de la población de Izcuchaca, por lo tanto, es necesario recordar el proceso que tuvo, pues hoy en día es el poblado para el desarrollo del distrito y la provincia de Anta en general.

Anteriormente, la población de Izcuchaca estaba ubicada en 3 a 5 metros, paulatinamente con la población fue cubriendo por la construcción de viviendas. Cabe anotar que Izcuchaca está sobre manantes de agua, por lo que se dijo que el distrito en general no tendría ausencia

de agua. Pero hoy día se observa que hace falta este recurso y la necesidad obliga a acudir a los tanques de agua o manantes, conocido como el “sapito”, ubicado al lado del riel del poblado de Izcuchaca.

Es preciso mencionar que con el alcalde ad-honorem, se hicieron muchas cosas, como indica:

*“El terreno para el mercado he comprado como alcalde para la ampliación, era la casa de los señores Olivera por donde está el baño, ahí era una casa, he estado alcalde ad-honorem a mí no me han pagado nada, yo he tenido dos camionetas, a mí no me gusta plata, el poder, he ampliado eso he comprado una casa de la familia Olivera.*

*He comprado el mercadillo Porvenir, para el hospital también he comprado terreno, la vivienda de los médicos que trababan en el hospital ahora es terminal terrestre, pero ahí iba construirse casa del hospital, porque los médicos y las enfermeras viven en el Cusco, viviendo ahí si hay una persona que va de emergencia va ahí, ahora lo han hecho calle lo han cortado el cerco, y nadie ha dicho nada. Para el terminal terrestre también he comprado, pero Ninan lo ha regalado”. (Esteban Puma Atahulluco / 82 años)*

Cada alcalde tiene un propósito y de este alcalde fue que a través de los procesos de urbanización, hacer crecer la población de Izcuchaca, aunque no creía que avanzara tanto como hoy en día, este alcalde ad-honorem compró terrenos para el mercado central del jirón Jaquijahuana, para el mercado Porvenir, el hospital que ahora es la UGEL, creó instituciones públicas para el desarrollo del poblado de Izcuchaca.

Se contó con el alcalde Ninan, quien inició su mandato en 1999 hasta el 2002, ejecutando el proyecto del ex alcalde Esteban Puma Atahulluco, que fue la construcción de la

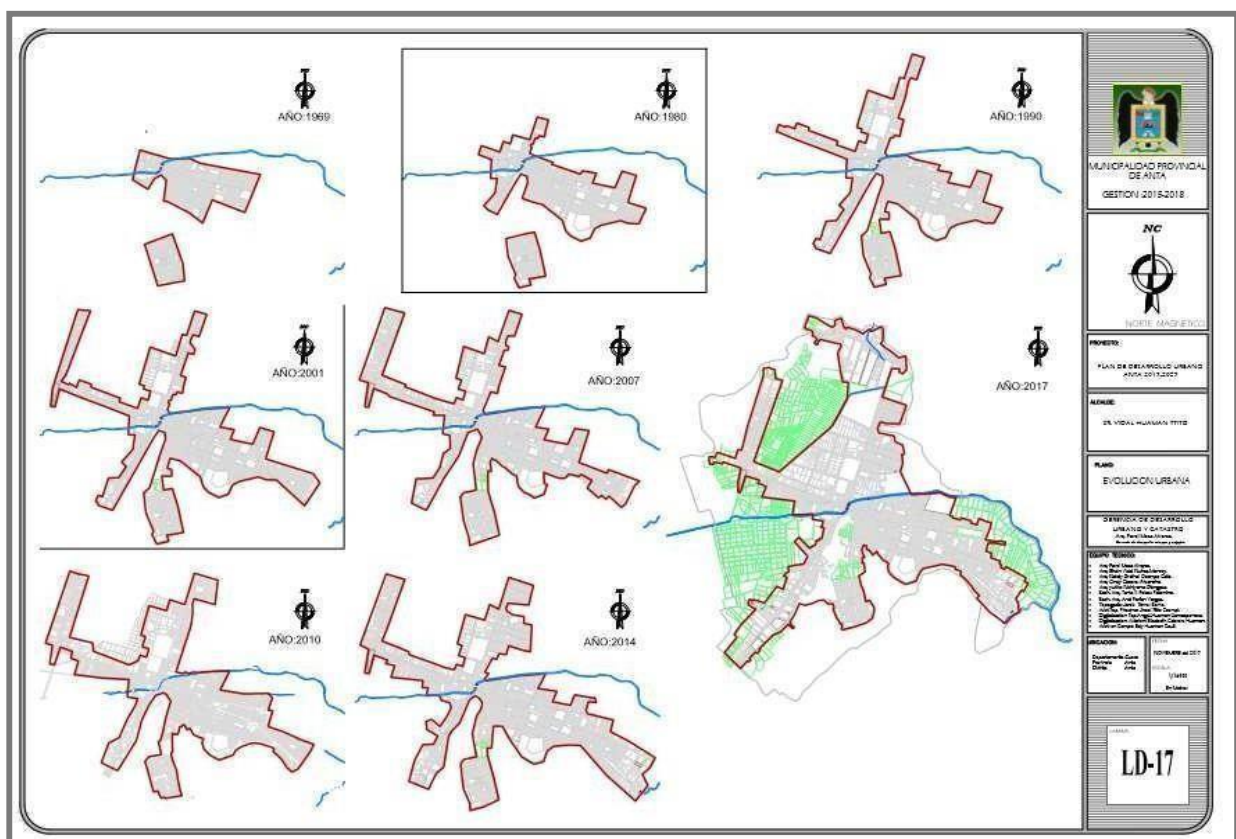
plaza de armas del Distrito de Anta, siendo de importancia para los pobladores de Izcuchaca, porque es la única de mayor repercusión en el distrito.

El asfaltado de la avenida principal, el jirón Jaquijahuana, lo hizo el ex alcalde Wilberth Rozas Beltrán y otros proyectos como asfaltar muchas avenidas y calles, todo en los periodos de los años 2003-2006 y 2007-2010.

## 2.3. EL DESARROLLO URBANO DEL CENTRO POBLADO DE IZCUCHACA

### 2.3.1. Evolución del Crecimiento Urbano

FIGURA N° 3 PLANO DE LA EVOLUCION DEL CRECIMIENTO URBANO



Fuente:

<file:///F:/PLANOS%20DEL%20PDU%20EN%20PDF%20/EVOLUCION%20URBANA%201969-2017.pdf>

Al analizar el mapa de crecimiento urbano, la población evolucionó paulatinamente, por lo que a continuación se presenta los años con los respectivos procesos de evolución urbana:

- 1969: El Poblado de Izcuchaca y el Distrito en general, tuvieron muy poca población, con unas cuantas casas y aún no era zona comercial, solo fueron lugares agrícolas y ganaderas.
- 1980: Lentamente se fue extendiendo, con pocas tiendas (dos o tres tiendas), no había muchas casas, solo 4 o 6 alejadas una de otras, pero se fueron estableciendo en la principal calle, hoy conocida como avenida Jaquijahuana.
- 1990: Año de mucha importancia, porque la población de Izcuchaca y el distrito fueron expandiéndose más, pues se contaba con avenidas, jirones, calles y demás, es decir, se fue sectorizando, aunque no era muy comercial la zona de Izcuchaca.
- 2001: Fue desarrollándose más que el año anterior, con mayor presencia de tiendas, restaurantes y un centro comercial, que anteriormente no era muy concurrido como lo es hoy en día.
- 2007: En este año se construyeron casas en todas las urbanizaciones, ampliando calles, pero todavía se observaban terrenos sin lotizar, es decir sin construcción.
- 2010: Los terrenos sin lotizar tenían propietarios por lo tanto construyeron mayores viviendas, con referencia a la zona principal, las viviendas fueron cambiando de material de construcción, unas de adobe y otras de material noble.
- 2014: Sucesivamente fue creciendo, construyéndose mayores viviendas, y caracterizándose por las noches con la venta de ponches por el mercado y en las mañanas, las carnicerías y unas cuantas agencias bancarias, pero las construcciones de viviendas se expandieron en los alrededores.
- 2017: De este año para adelante, la población de Izcuchaca y el Distrito fueron



creciendo, convirtiéndose Izcuchaca en zona estrictamente comercial, el jirón Jaquijahuana fue desarrollándose, contando hasta el día de hoy con más de 10 agencias bancarias, boticas, restaurantes, centros comerciales y demás, siendo el motor principal para el progreso de los pobladores por ser la zona más concurrida del distrito de Anta.

### **2.3.2. Crecimiento Urbano**

El centro Poblado de Izcuchaca fue creciendo gradualmente, es decir, se asentaba con mayor repercusión, desde 1925 su crecimiento avanzó con cierta rapidez por ser parte fundamental del Distrito de Anta. Por lo que se observa mayor concentración de casas, hospedajes, hoteles, etc., y con mayor presencia en la principal avenida Jaquijahuana, siendo la vía principal para Cusco, Abancay, Lima, etc.

A continuación, un informante explica del cómo fue el crecimiento urbano y del centro poblado, él menciona:

*“Los últimos años, Izcuchaca de acá 50 años más antes era 4 o 5 casas. Desde 1980 empezó a crecer la población, hasta 1994 era bosque había una casota de la endiablada, en esa casa desde 1999 se hizo la urbanización La Unión. En ese año también se viene poblando todo.*

*Donde está la comisaria era también chacra, era la hacienda de los señores Silva, había un caballero yerno del señor Silva, el señor Sota, médico era, en ahí en 1995 hemos invadido para la urbanización Upis, eso era hacienda crecía maíz así, luego invadimos Nueva Anta donde comían ganados ahí, para acá por la estación había una urbanización se apropió el señor Quispe, ese señor se apropió la parte de la estación.*

*En 1994 yo entré a ser alcalde, en 1993 he construido el hospital, la segunda vez he estado solo 1994-1995, la segunda vez 1996, he construido el palacio municipal.*

*Antes la municipalidad funcionaba en un camal, que estaba en Anta arriba, con el Alcalde Valdivia la municipalidad se bajó a la casa de la cultura. El Municipio actual yo he construido”. (Esteban Puma Atahulluco / 82 años).*

Esta descripción retrata los sucesos de cómo ha ido creciendo el Centro Poblado de Izcuchaca, pues antiguamente, en 1994 había casas que eran de cuatro familias, después poco a poco las familias se iban asentando en esta parte del distrito; asimismo, comenzaron las invasiones de los pobladores a las tierras que antiguamente eran chacras. Es preciso recalcar que las autoridades anteriores como el señor Esteban Puma Atahulluco enfatizó su gobierno en el crecimiento urbano y sobre todo en el desarrollo con edificaciones para instituciones como la municipalidad.

*Los Farfán, Loayza, Auucca, Canal, Pino, Vásquez, eran primeros pobladores de Izcuchaca (Esteban Puma Atahulluco / 82 años).*

También se señala que Izcuchaca se fue formando con mínima cantidad de familias como: Farfán, Loayza, Auucca, Pino y los Vásquez, que tenían grandes hectáreas de tierra y con ellos se fue expandiendo el centro poblado de Izcuchaca y el distrito. En el transcurso de los años, las instituciones que funcionaban en Anta la capital, fueron estableciéndose en Izcuchaca, dando así a una nueva territorialidad para los pobladores en general, creando espacios de comercio, debido a que el jirón Jaquijahuana, es vía principal de movilidad hacia distintos lugares.

### **2.3.3. Estructuras Socio- Urbanísticas**

#### **2.3.3.1. Funciones Urbanas**

El centro Poblado de Izcuchaca, presenta características urbanas con mayor grado de conectividad. Su ubicación permite una buena articulación con otros poblados y distritos, ya que al estar en una vía nacional asfaltada conecta a la mayoría de centros poblados, de este a oeste. Una de las entrevistadas manifiesta:

*“Mi barrio es el 100% principal porque por aquí pasan todas las vías para Lima, Cotabambas, Abancay, por este lado también pasan a Quillabamba”.* (Ernestina Uscamayta Chacón / 60 años)

La población de Izcuchaca al tener como la vía principal Jaquijahuana, es importante porque proporciona conectar a las diferentes calles, urbanizaciones, etc., es decir, la función básica de este centro poblado es el urbano por estar conexo con todos los servicios y tener las características que definen a una ciudad.

#### **2.3.3.2. Urbanas Económicas**

Dentro de este ámbito, las funciones urbanas económicas son importantes porque el Centro Poblado de Izcuchaca es estrictamente comercial, puesto que en la avenida principal hay diversos agentes económicos.

Por ende asisten numerosas personas de diferentes distritos y centros poblados que vienen a comprar diversos productos, aquí se concentra la mayor actividad económica del Distrito de Anta, porque el mercado central está en el centro poblado, asimismo centros comerciales, mayor conglomeración de boticas, restaurantes, ferreterías, carnicerías, panaderías, etc, que es el foco fundamental del proceso de urbanización que va creciendo favorablemente. Desde antaño, la función económica en lo urbano fue primordial en la población de Izcuchaca. Un

entrevistado menciona:

*“La primera entidad fue de Jesús Loayza, había un señor que tenía su bodega de aguardiente, los Salazar tenían bodega de licor y aguardiente, vendían cañazo y los señores Loayza y Farfán han comenzado a tener su tienda de abarrotes, pero el señor Salazar siempre vendía aguardiente”. (Esteban Puma Atahulluco / 82 años)*

Como se lee, la función económica había desde los inicios del centro poblado en las casas donde empezaron con una bodega como la familia Loayza y que actualmente continúa funcionando una bodega completa y además brinda servicios de transacciones económicas.

Entonces, como se aprecia, el centro Poblado de Izcuchaca comprende la función económica urbana, donde se interrelacionan diferentes aspectos de la sociedad en general.

#### **2.3.3.2.1. Funcionas Urbanas Culturales.-**

Estas son de suma importancia por participación de la población de Izcuchaca en general, como también de pobladores de toda la provincia de Anta. Aquí la población comparte ideas, opiniones, festividades, conflictos, conversaciones, lágrimas, alegrías, etc.

En las festividades que se dan en Izcuchaca y el Distrito en general, las personas se conglomeran a través de cargos de las familias, amigos, vecinos, conocidos y demás, es así que las festividades y actores sociales se van concentrando para esas actividades. Como manifiesta la entrevistada:

*“Siempre vamos a las fiestas, de aquí vamos a Pucyura por ejemplo por el día del trabajo, después vamos a la Virgen, pero*

*siempre vamos, en las comunidades siempre hay fiesta, ahí vamos.*

*La festividad de mayor importancia es la Virgen Inmaculada Concepción, es la que tiene más realce. En Izcuchaca no hay actividad turística, pero por aquí pasan a Zurite, al templo de Anta, Ancahuasi así". (Ernestina Uscamayta Chacón /60 años)*

En la función urbana cultural se ubican los importantes centros de diversión y de difusión de ideas y opiniones, uno de esos lugares son las múltiples festividades que se dan y no solo en el centro poblado de Izcuchaca sino también en el distrito y la provincia, así como en sus centros poblados, es necesario recalcar que la población de Izcuchaca va a estas festividades ya que busca distraerse y salir de la rutina y sobretodo compartir momentos gratos con la familia, amigos y vecinos, pero también con un fin comercial, ya que expenden sus productos a los visitantes que vienen a las diferentes festividades.

#### **2.3.3.2.2. Funciones Urbanas Políticas.**

Estas se dan de manera horizontal en el Centro Poblado de Izcuchaca, pero muchas veces los lineamientos son verticales al aplicar con habitantes que vienen de las comunidades, lo cual no está bien.

Estas funciones urbanas políticas son importantes ya que de los pobladores dependen del desarrollo del centro poblado y del distrito por tener muchas alternativas de progreso. Como también en las acciones políticas en Izcuchaca se trata de conseguir aliados para las elecciones contando con mayor cantidad de aliados y por supuesto del distrito más poblado.

Es necesario recalcar que la Municipalidad de Anta siendo base

fundamental en estas funciones urbanas políticas, está ubicada en el centro Poblado de Izcuchaca, Distrito de Anta, por otro lado, la capital Anta está en la parte de arriba, está casi despoblada con pocos habitantes.

La Municipalidad Provincial va trabajando conjuntamente con los distritos, considerando que Izcuchaca es importante en el desarrollo por ser la población principal del distrito; asimismo, se va planteando proyectos agropecuarios, de turismo, etc.

#### **2.3.4. Dinámica urbano- rural**

En el centro Poblado de Izcuchaca, esta dinámica es principalmente de carácter económico y/o comercial, pero también laboral, por lo tanto, es el centro donde las relaciones sociales de lo urbano y rural se manifiestan paulatinamente en la urbanización del centro poblado.

##### **2.3.4.1. Residencial.**

En esta dinámica, la población tiene edificaciones y es donde se centralizan las instituciones como la municipalidad, puesto policial, hospital, DREC, mayor cantidad de tiendas, restaurantes, boticas, etc., es decir, es punto central del Distrito de Anta.

*“Izcuchaca ha crecido mucho ahora, las casas ahora son de ladrillo y cemento, antes no era así, la población ha crecido, antes era más poco. Izcuchaca ha mejorado en la calidad de vida, ha mejorado en la educación antes era solo nacional nomás, ahora hay más particulares”. (Yakelin Villa Guerra / 28 años)*

Como indica la entrevistada, en la función residencial, Izcuchaca ha crecido demasiado debido al aumento poblacional por lo que se ha incrementado más instituciones públicas y privadas de diferente índole, sean colegios, abarrotes,

mercados, mercadillos y demás, es decir, Izcuchaca gradualmente va desarrollando de forma positiva para la población, esto implica beneficio económico en las familias.

*“...ahora hay casas de 5, 6 pisos de material noble, antes era de adobe, por ahí hay asociaciones de vivienda, antes no era eso, antes 4, 5 casas en la avenida Jaquijahuana, ahora es una ciudad, arriba era bosque antes en La Unión, todo era eucalipto, no había casas, ahora es una ciudad...” (Esteban Puma Atahulluco / 82 años)*

En el Centro Poblado de Izcuchaca, la forma de construcción y de vivienda cambió, pero aún hay casas tradicionales por así denominarlas, actualmente se observa viviendas de cemento y ladrillo, otros las utilizan como hospedaje o centro comercial.

Cabe recalcar que el Centro Poblado de Izcuchaca, creció gracias a la vía importante como el jirón Jaquijahuana donde se conglomeran servicios y comercios, públicos y privados.

#### **2.3.4.2. Comercial.**

Dinámica de mucha trascendencia que se exhibe en la zona comercial de Izcuchaca y sobretodo los domingos en la feria de Chimpahuaylla, donde hay agentes económicos y comerciales en pobladores de los distritos, comunidades y del Cusco que van articulando esta dinámica, relacionándose en la compra y venta, y esta actividad favorece a la población en general permitiendo ingresos económico para las familias.

La feria de Chimpahuaylla aglutina pobladores venidos de Urubamba, Limatambo y demás lugares, que expenden sus productos, haciendo que Izcuchaca y el distrito sea un espacio netamente comercial, pues en Izcuchaca no

hay agricultura ni ganadería, pero si en el distrito de Anta. Al respecto, una entrevistada menciona:

*“El comercio era menos antes, hace 5 años, poco, pero ahora ha crecido mucho. La economía ha crecido gracias al comercio, porque hay muchas personas, ahora vendemos más, se saca bien así”.*  
(Yakelin Villa Guerra / 28 años)

El comercio en Izcuchaca creció favorablemente, no solo para el distrito sino también para la provincia, ya que muchos pobladores expenden sus productos en la feria dominical de “Chimpahuaylla”, mientras los pobladores de Izcuchaca lo hacen en el mercado central y en diferentes mercadillos como El Porvenir, las involucradas son netamente de Izcuchaca, por ello se dice que el comercio ha aumentado en forma positiva, dando empleo a más personas, y van creándose nuevos mercadillos, como un centro comercial que funciona hace 5 años.

En la población de Izcuchaca hay mercados, mercadillos y demás, estos son:

- Asociación de Comerciantes “EL PORVENIR”
- Asociación de Comerciantes-Mercadillo “LA PARADITA”
- Centro Comercial “EL PUERTO”
- Centro Comercial “LA NUEVA ESPERANZA”
- Centro Comercial “ANTA”
- Mercado Central de “ANTA”

#### **2.3.4.3. Cultural y Religiosa.**

Cuando se menciona lo cultural, ahí se encuentra los centros de ocio, difusión de ideas y opiniones; en lo religioso, es el comportamiento en base a la religión, creencia, costumbre, etc. Estos son mecanismos compenetrados, porque



hay elementos tanto de lo rural y urbano que se combinan para que las relaciones sean productivas, provechosas, amistosas y sobre todo familiares.

Por ejemplo, en Izcuchaca, en el templo Santísima Trinidad se van ensalzando elementos religiosos como también culturales, por las festividades del Señor de Qoyllurit'i y de las Tres Cruces y demás, estas actividades tiene mucha importancia y no solo por sus manifestaciones en el templo y el pequeño altar ubicado en el puente. El dinamismo surge y es aceptado por los pobladores de Izcuchaca, porque hay identificación con las tradiciones y lo practican, también se ve el aumento de asistentes de la población joven.

En este aspecto, también cabe anotar que en el centro poblado de Izcuchaca hay otras religiones, aparte de la católica, están evangelistas, cristianos y mormones que son aceptados y respetados por la población.

Es necesario anotar que la dinámica cultural y religiosa se observa con más entusiasmo en la festividad de la Virgen Inmaculada Concepción, que se celebra en Anta la Capital, cada 8 de diciembre, pero Izcuchaca también es parte en esta festividad, porque los pobladores acuden con sus actividades comerciales y disfrutar de la festividad. En esta festividad se aprecia danzas, la misa que se celebra en la plaza central donde se advierte la fe cristiana. Al respecto un entrevistado menciona:

*“La más celebrada y de mayor importancia de las festividades es el 8 de diciembre de la Virgen Inmaculada Concepción. Ahí todos van hasta Anta, arriba, para ver toda esta celebración”. (Carlos Ortiz Moyna / 68 años)*

Esta celebración es interesante en la población de Izcuchaca, porque conjunciona a pobladores de comunidades, distritos y provincias, como también

participan visitantes de otros lugares y hasta del extranjero, que realiza la fiesta con manifestaciones de danza, música, gastronomía, costumbres, entre otros.

#### **2.3.4.4. Turística.**

En este aspecto, Izcuchaca no tiene sitio turístico, pero si el distrito y la provincia, empero el centro poblado es paradero fundamental para la partida de los pobladores o visitantes hacia los centros turísticos.

“Es importante señalar que la provincia contiene potencial turístico por promover, sustentado por los sitios arqueológicos, atractivos naturales y culturales. Además, posee riqueza de carácter religioso y alta biodiversidad en flora y fauna que permitirían satisfacer las demandas turísticas, además se viene desarrollando el turismo cultural y vivencial, el ecoturismo y de aventura, entre otros”. Al respecto un entrevistado manifiesta:

*“Aquí actividades turísticas no hay, nada en Izcuchaca, pero si hay en sus distritos, como en Zurite, las ruinas, en Ancahuasi también, Killarrumiyoc, así en los demás distritos hay, pero si de aquí, de Izcuchaca parten toda la movilidad, ahí por el puentesito se toman los carros”. (Yakelin Villa Guerra /28 años).*

Como dice la entrevistada, en el centro poblado de Izcuchaca no hay actividad turística, pero si en el distrito de Anta la capital. Por ejemplo: hay el “mirador”, que falta innovar el proyecto, también está el templo colonial con riqueza artística. Es preciso reiterar que el centro poblado de Izcuchaca es la vía fundamental por donde transitan automóviles para dirigirse a comunidades, distritos, provincias donde hay actividad turística.

**TABLA N° 1 ACTIVIDAD TURÍSTICA.**

<b>N°</b>	<b>Nombre del atractivo</b>	<b>Distrito o Comunidad</b>
01	Mirador Turístico	Distrito de Anta
02	Andenes de Zurite	Distrito de Zurite
03	Laguna de Chacán	Chacan - Distrito de Anta
04	Cataratas de Yungaqui	Yungaqui - Distrito de Anta
05	Cuevas de Cuncuya	Distrito de Cachimayo
06	Río Alto Piano	Distrito de Zurite
07	Hacienda Obraje Pichuychuro-La Joya	Distrito de Ancahuasi
08	Cerro K'acya	Distrito de Ancahuasi
09	Killarumiyoc	Distrito de Ancahuasi
10	Andenes de Pitucalla	Distrito de Huarocondo

Fuente: Elaboración propia

### **2.3.5. Crecimiento poblacional**

“Según los datos del Censo de Población de 1940, la Provincia de Anta tuvo una población de 39 377 habitantes, distribuidos en cinco distritos (Anta, Huarocondo, Limatambo, Mollepata y Zurite). Para el IX Censo de Población y IV de Vivienda de 1993, la población tuvo el incremento a 56 424 habitantes, repartidos en los nueve distritos”. (Plan de Desarrollo de Anta, 2015)

“La Provincia de Anta, según los resultados del X Censo de Población y V de Vivienda del 2005, tiene una población de 57 905 habitantes, distribuidos en nueve distritos y 77 comunidades campesinas. El Distrito de Anta, como capital provincial, con una población de 17 259 habitantes y representa 30% de la población total. Le sigue en importancia los distritos de Limatambo y Ancahuasi con 8615 (15%) y 7543 (13%), respectivamente. Los distritos con menor participación poblacional son: Cachimayo 1920 (3%), Mollepata 3543 (6%) y Pucyura 3912 (7%)”. (Plan de Desarrollo de Anta, 2015)

“Una de las razones que explica un crecimiento mayor en los distritos de Anta,

Acahuasi y Limatambo, es su ubicación en el eje vial Cusco – Abancay”.

Por ello el Centro Poblado de Izcuchaca tiene mayor población en el distrito de Anta, cabe resaltar que este centro poblado se ubica en la vía principal y zona comercial. Por lo cual indica el siguiente:

*“En los últimos años ha crecido bastante, cómo te puedo decir, bastante demasiado, por ejemplo Izcuchaca antes era solo una calle, ahora solo sigue siendo calle pero ahora la población ha aumentado y el crecimiento es desordenado, calle Jaquijahuana es la única vía”.*

*(Carlos Ortiz Moyna / 68 años)*

Ciertamente, el Centro Poblado de Izcuchaca antes tenía poca población, hoy en día está muy poblada, por estar en la vía principal donde se observa demasiadas alternativas de negocio y también para obreros, mano calificada y demás. Pero también hay otras importantes como Jirón Breña, Agustín Gamarra y demás, entretanto la avenida principal creció enormemente, mejorando la infraestructura de viviendas, llegando a construirse en cerros aledaños por el crecimiento poblacional.

#### **2.4. Establecimientos Comerciales**

“Las actividades comerciales se realizan con mayor intensidad en las capitales de distritos y centros urbanos, principalmente en Izcuchaca, donde se efectúan diariamente transacciones comerciales de diversa índole, también hay la feria dominical de Chimpahuaylla, adonde concurren productores agropecuarios de la provincia y de otras, acopiadores de los productos agropecuarios, comerciantes de abarrotes, prendas de vestir, comidas, entre otros. Esta feria cuenta con infraestructura cercada, la mitad del sitio es asfaltada y la otra donde se comercializa papa y otros productos no es asfaltada”. (Plan de Desarrollo de Anta, 2015)

Se encuentra puestos de venta con productos agropecuarios de la zona. “También hay almacenes de abarrotes y tiendas donde se encuentran desde herramientas para la agricultura hasta prendas de vestir. Estas mercaderías son suministradas principalmente de la ciudad del Cusco, de Izcuchaca y otros distritos”. Los entrevistados indican:

*“Si, voy a la feria central porque todo es económico, todos los productos están en buen estado porque se trae sano para vender. Las personas me tratan bien, de buen amanaera atienden, así nomás compramos los productos. En los diferentes mercados las personas que venden son del campo, porque las que venden verduras unos cuantos son del lugar. Pero en el mercado central son de Izcuchaca”.*  
(Yakelin Villa Guerra / 28 años)

*“El mercado he comprado cuando era alcalde para la ampliación, la casa de los señores Olivera por donde está el baño, ahí era una casa, he estado alcalde ad-honorem a mí no me han pagado nada, yo he tenido dos camionetas, mi no me gusta plata a mí me gusta el poder, he ampliado eso, he comprado una casa de la familia Olivera. He comprado el mercadillo Porvenir”.* (Esteban Puma Atahulluco / 82 años)

Es necesario precisar que el terreno para el mercado central lo compró el ex alcalde Esteban Puma Atahulluco, hasta al día de hoy está funcionando con algunos arreglos y pintas en la fachada, en este mercado las vendedoras son mayormente de Izcuchaca.

## **2.5. Entidades Financieras**

Las principales entidades financieras que cuenta el centro poblado de Izcuchaca son:

### **2.5.1. Empresas Bancarias**

- Mi Banco
- Banco de la Nación

### **2.5.2. Entidades Financieras Estatales**

- Banco de la Nación

### **2.5.3. Cajas de ahorro y crédito**

- Caja Cusco
- Caja Arequipa
- Caja Huancayo
- Caja los Andes

### **2.5.4. Cooperativas**

- Cooperativa de Ahorro y Crédito Qorilazo.
- Cooperativa de Ahorro y Crédito Machupicchu
- Cooperativa Cusqueña de Ahorro y Crédito Credi-Cusco
- Cooperativa de Ahorro y Crédito Credicoop
- Cooperativa de Ahorro y Crédito San Pedro de Andahuaylas

La mayoría de estas entidades llegaron hace 8 años atrás, siendo la más antigua Caja Cusco, iniciándose hace 10 años, donde la población de la provincia de Anta, del distrito y de la población de Izcuchaca fueron depositando su confianza sacando préstamos para su techo, iniciar o ampliar su negocio.

Al crecer la población también vinieron otras entidades financieras, que casualmente se ubican en la vía principal entre los diversos establecimientos comerciales.

Merece apuntar un caso, hace tres años atrás había la Cooperativa COOPCOTUR, que estafó a su población de clientes, entonces muchos de ellos y por

supuesto del centro poblado dejaron de confiar en las cooperativas, contrariamente hay entidades que ganaron confianza en ahorros y préstamos. Al respecto el entrevistado menciona:

*“El banco agrario fue lo que hizo crecer sobretodo y al pasar los años, vino nuestra gente y esa misma ahora se llama Mi Banco, luego vino Caja Cusco, eso no te hace crecer te conviertes trabajadores de ellos”.* (Leonardo Delgado Ramos / 49 años)

Anteriormente había agencias bancarias, como el Banco Agrario que tuvo beneficiados para hacer crecer negocios, después llegó el Banco Nuestra Gente que hoy en día es Mi banco, cambió de nombre porque tiene sucursales y está con asociados. Hace 10 años, apareció la primera caja en Izcuchaca, que tuvo allegados hasta el día de hoy.

“El sistema financiero permite que el dinero circule, que pase por muchas personas y que se realicen transacciones con él, lo cual incentiva un sin número de actividades, como, por ejemplo, la inversión en proyectos que, sin una cantidad mínima de recursos, no se podrían realizar, siendo esta la manera en que se alienta toda la economía”. (Servicios Financieros -Economía y Globalización, 2019)

Gracias al efectivo trabajo de las instituciones financieras es posible atender las necesidades de los inversionistas de gama alta mediante el suministro de cantidades de capital para grandes proyectos en los sectores de infraestructura industrial y servicios.

## **2.6. Empleo**

Uno de los grandes problemas en el Perú es el empleo, por tanto es muy importante ya que sin ello no habría prosperidad en las familias. En otras palabras, solo con una actividad laboral es posible integrarse plenamente en la sociedad.

“Hoy en día, el trabajo se relaciona directamente con la idea de salario, pero esto no siempre es así, antes del desarrollo del sistema capitalista el trabajo podía servir para que una persona obtenga sus propios productos de subsistencia o pudiera intercambiarlos por otros de mayor necesidad”. (Casidiegos, 2015)

“Esto muestra que, independientemente de lo que se reciba a cambio, el trabajo siempre aparece como una de las actividades más importantes por estar directamente relacionado con la subsistencia humana”. (Casidiegos, 2015)

### **2.6.1. Población Económicamente Activa (PEA)**

De acuerdo a la información del INEI, “la población económicamente activa de la provincia de Anta es de 16,395 hab. De acuerdo al censo de 2007, en el distrito llega a 5,520”.

En el centro poblado de Izcuchaca, el 80% de la población se dedica al comercio, es decir a la venta de cualquier producto, artefacto o servicio. Ya que las personas en su gran mayoría son comerciantes y otros de mano obrera que están en el puente del centro poblado, estas personas son informales, pero buscan un trabajo para el sustento familiar.

Por otro lado, las personas suelen dinamizar en trabajos en los distintos municipios de la provincia; también una parte del centro poblado de Izcuchaca y del distrito laboran en una empresa de Alcachofa, viendo esta como oportunidad para salir adelante.



## CAPÍTULO III: ASPECTOS SOCIO-CULTURALES DEL PROCESO DE URBANIZACIÓN EN EL CENTRO POBLADO DE IZCUCHACA

### 3.1. ASPECTOS SOCIALES-URBANÍSTICOS EN EL POBLADO DE IZCUCHACA

#### 3.1.1. Barrios:

La creación de nuevos barrios en el Distrito de Anta fue creciendo progresivamente, esto debido a que el Centro Poblado de Izcuchaca, la concentración se fue masificando, entonces se crearon nuevos barrios como: Yuscanay, Santa Rita, Santa Rosa y La Unión. En estos anteriormente había construcciones de adobe, y actualmente las casas son de material noble, quedando algunas de adobe. Se sabe que hace 10 años habían más o menos cuatro casas en cada urbanización y estaban dispersas. Ahora, por el proceso de urbanización y comercialización en el centro poblado de Izcuchaca, estas urbanizaciones van creciendo y sobretodo generando alternativas de negocio para los pobladores, como: hospedajes, abarrotes, boticas, pensiones, peluquerías, veterinarias, panaderías y otros.

Por lo tanto, los barrios y la vía principal de Jaquijahuana tienen importancia en el proceso de urbanización del centro poblado de Izcuchaca. Un entrevistado dice:

*“Dentro de Yuscanay no se han creado otros barrios, Yuscanay antes era comunidad ahora se ha vuelto urbanización, ahora no hay nuevos barrios.*

*Mi barrio ha crecido, se han construido más casas así, hay hartas casas, hay otras personas de otros lugares que han venido y se han construido sus casas”. (Gregoria Quispe Huallpa / 42 años)*

La población fue creciendo tanto en el Centro Poblado de Izcuchaca como en el Distrito, por lo que tuvieron que lotizarse o invadir otros lugares como: Yuscanay, que antes pertenecía a la comunidad y hoy en día se va lotizando volviéndose en

urbanización perteneciente al distrito de Anta.

Es así que el barrio de Yuscanay fue recientemente creado por la gran cantidad de pobladores, porque hay mucha saturación poblacional en el centro poblado de Izcuchaca.

*“Upis, ha crecido bastante un 80%, antes no era así ahora ha crecido, aparte ahora lo han lotizado, antes era libre”. (Fernanda López Cabrera / 29 años)*

La creación de este barrio tiene 10 años, es el primero que se dio con la invasión de los pobladores de Anta la Capital. Con el transcurso de los años se fue poblando, con construcciones de ladrillo y cemento, aunque también hay de abobe, además contando con un parque y cancha de fútbol, solo se recuerda que hace años era una chacra.

### **3.1.2. Vivienda**

Las viviendas en el Centro Poblado de Izcuchaca, como en el Distrito de Anta, presentan gran diversidad; entre ellas hay viviendas independientes, multifamiliares y otros. En los últimos años, la construcción con adobe se va reduciendo y el modo de construcción con material de concreto viene proliferándose.

Se aprecia que en el centro poblado de Izcuchaca, las casas gran parte son de material de concreto y son ocupadas para la comercialización de diferentes productos, como también por ferreterías, restaurantes, boticas, etc. Así explica una informante:

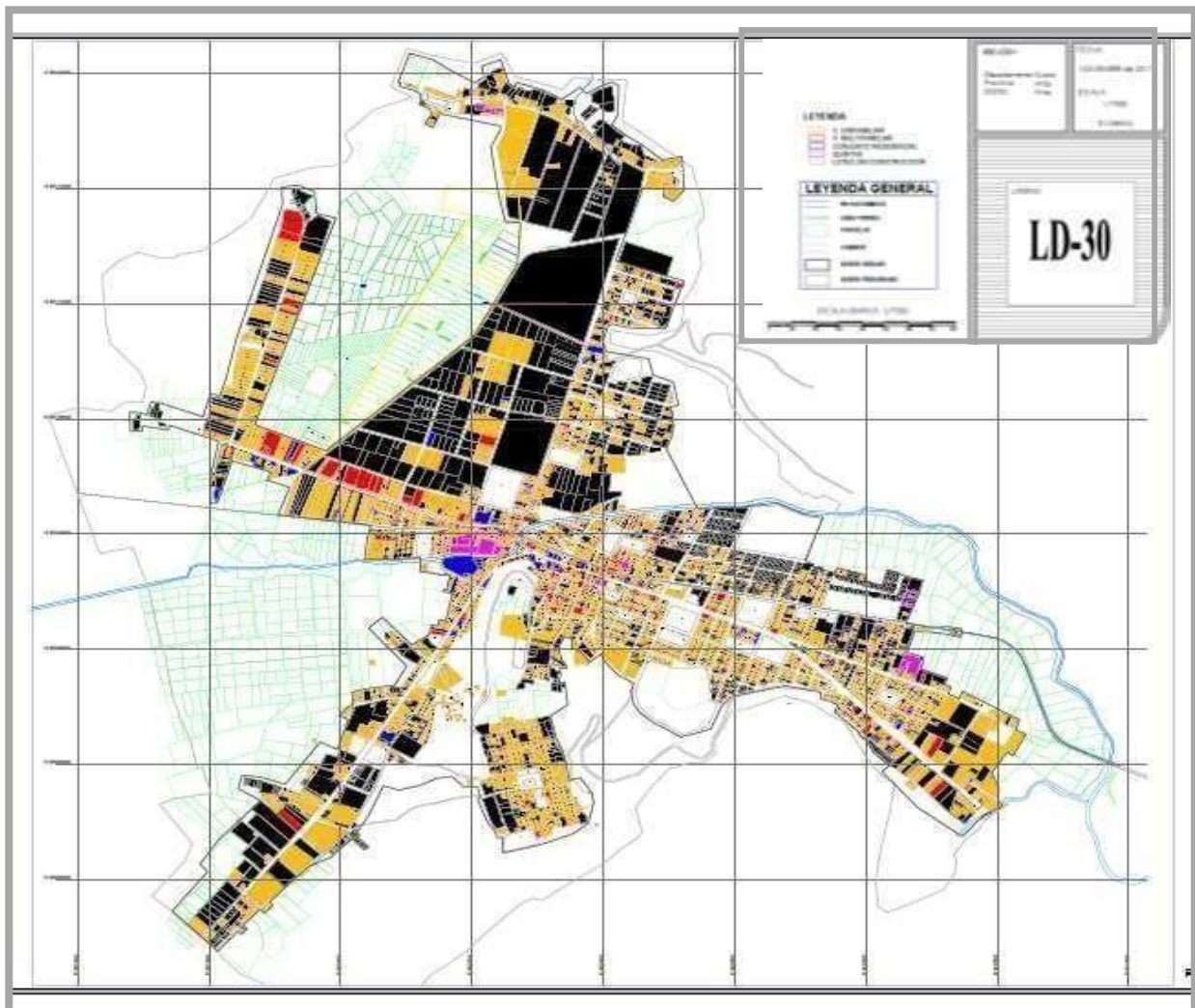
*“Izcuchaca creció bastante en las viviendas más que todo, yo vivía desde mis 8 años y había pocas casas ahora pues ya no, ya no hay espacio, más que todo con viviendas, las farmacias carreteras así. Antes en Izcuchaca había pocos habitantes ahora hay demasiado*

*aparte de la construcción de las casas ya no es como antes, ahora es material noble". (Fernanda López Cabrera / 29 años).*

Las viviendas en el Poblado de Izcuchaca, como se explica, fueron cambiando rápidamente en la construcción e infraestructura de las viviendas, esto debido a que la gran parte de las casas en Izcuchaca son dedicadas al comercio, ocupadas por farmacias, boticas, restaurantes, panificadoras, hospedajes, librerías, ferreterías, pollerías, etc.; es así que la población de Izcuchaca adquirió una característica estrictamente comercial.

### 3.1.2.1. Tipos de Vivienda en el Poblado de Izcuchaca

FIGURA N° 4 TIPOS DE VIVIENDA



Fuente: <file:///F:/%20TIPOS%20DE%20VIVIENDA.pdf>

Los tipos de vivienda son los siguientes:

- Vivienda Unifamiliar
- Vivienda Multifamiliar
- Conjunto Residencial
- Quintas
- Lotes sin construcción

Como se observa en el plano, las viviendas en la población de Izcuchaca son unifamiliares, multifamiliares, conjuntos residenciales y algunas quintas, pero es preciso mencionar que no hay lotes sin construcción en el distrito de Anta en general, mas no en la población de Izcuchaca.

La construcción de viviendas en el Poblado de Izcuchaca, es demasiada debido a que esta zona es estrictamente comercial, y sobre todo en la vía principal.

### **3.1.3. Urbanización popular**

Las urbanizaciones populares en Izcuchaca van desarrollándose pausadamente con el desarrollo económico, como también en el Distrito de Anta, significando el incremento en la población.

Algunas urbanizaciones están habitados por pobladores de otros distritos, como de Ancahuasi, Zurite, entre otros, igualmente están los migrantes de Quillabamba generalmente, que se quedan a vivir en Izcuchaca o en el Distrito de Anta, aunque lo hacen por la educación de los hijos, pues la población cuenta con servicios instructivos necesarios como: inicial, primaria, secundaria y demás academias preuniversitarias.

Empero, es necesario anotar que estos pobladores vienen para incrementar la tasa familiar, porque muchos expenden sus productos en distintas zonas comerciales, como las ferias, mercados, etc. Tal como describe la entrevistada:

*“Yo vengo de Quillabamba pero ahora yo estoy viviendo en Yuscanay, lo malo que ahí todavía sufrimos de agua, como recién hace poco nomá la gente nos estamos viniendo a vivir aquí, porque ya en el centro ya no hay espacio, además está caro el alquiler, por eso aquí nomacia vivimos, pero es cerca vengo en moto, voy en moto, acasito nomás está la escuela ahí van mis hijos también”. (Gregoria Quispe Huallpa / 42 años)*

Como menciona la entrevista, Yuscanay es un pueblo joven que recién se va formando y aún no cuenta con servicios básicos, el pueblo joven 19 de noviembre también esta es ese proceso, por lo que Izcuchaca y el Distrito va ascendiendo demográficamente.

**TABLA N° 2 INVERSION PUBLICA**

NOMBRE	AREA	CATEGORIA	%	POB.2007	Pob.2016
19 de Noviembre	Urbana	Barrio o cuartel	1.93%	98	105
San Cristobal de Yuscanay	Urbana	Barrio o cuartel	2.33%	118	126

*Fuente: Equipo técnico de la MPA del Proyecto de Inversión Pública*

Como indica el cuadro, las dos poblaciones jóvenes el 2007 contaban con una mínima población, y para el 2016 se fue incrementando debido a la migración, por tanto la construcción de hogares para nuevas familias; en el 2019 esta población creció ostensiblemente, por lo tanto más necesidades para las familias jóvenes.

#### **3.1.4. Servicios Básicos**

Los servicios básicos con los que cuenta el Centro Poblado de Izcuchaca son limitados, ya que el agua potable viene por horarios y sobretodo es dividido por las calles, por ejemplo: en el jirón Breña el agua viene hasta las 12 del mediodía, así pasa por otras, en esta situación los usuarios optaron en su gran mayoría poner tanques de agua en sus domicilios, para disponer de este recurso todos los días, así satisfaciendo sus familias.

Los problemas en el servicio de agua, en la población de Izcuchaca, son por zonas en su abastecimiento que debiera ser diario pero es ausente, ocasionando inconvenientes entre pobladores y autoridades, sabiendo que es básico para una mejor calidad de vida.

#### **3.1.4.1. Agua**

“Este indicador muestra la disponibilidad de los servicios de agua, en ella se observa que la cobertura de red pública en la vivienda a nivel distrital es de 75.81% indicador casi similar al 80.00 % de la población que viene consumiendo agua del río, acequia, manantial o similares y 24.94 % de la población comparte el consumo de agua fuera de la vivienda”. (Medio Ambiente, 2015)

En el Centro Poblado de Izcuchaca el abastecimiento de agua es parcial, ya que no todos los días ni las 24 horas del día e tiene el recurso, en la avenida principal Jaquijahuana, por ejemplo, el agua viene un día las 24 horas y al día siguiente solo viene hasta el mediodía, entonces los pobladores saben cómo y cuándo vendrá el agua. Por ello, las familias de esta avenida que corresponde al centro poblado de Izcuchaca, prefirieron instalar un pozo o un tanque de agua para tener agua las 24 horas del día. Una entrevistada menciona:

“Izcuchaca si ha mejorado en la calidad de vida, agua tenemos dos o tres horas nada más, ahora hay un día todo el día y otro hasta el mediodía nada más, nosotros ya sabemos que días viene es intercalado, por eso no todas las familias tiene pozos. Pero yo si para lavarme así siempre es necesario el agua”. (Carlos Ortiz Moyna / 68 años)

Como se lee, el tema del agua no está al 100%, ocasionando perjuicio a muchas familias por el horario en el que viene el servicio, que es necesario para

cualquier acción.

*“Izcuchaca ha crecido mucho, antes por ejemplo no había agua, teníamos que ir a recoger agua a otro sitio, donde está ese pocito de un sapito por la riel ahí todavía, hasta ahora van ahí también...”*

*(Ernestina Uscamayta Chacón / 60 años)*

Por lo anotado, se advierte que desde anteriores tiempos en el poblado de Izcuchaca la necesidad del agua se viene arrastrando hasta el día de hoy, ya que hay personas que aun acuden a recoger agua a un pozo que se encuentra por el riel, detrás de la comisaria de Izcuchaca; por la falta de agua muchas personas van al lugar a extraer para necesidades básicas y otras a lavar. (FOTO N° 07).

#### **3.1.4.2. Desagüe**

El servicio de saneamiento en la población de Izcuchaca, el 80% de viviendas disponen con el sistema de alcantarillado (Red pública dentro de la vivienda), 10% con pozo séptico, pozo ciego o letrina; 5% hace uso de afluentes, ríos, acequias o canales, el 3% con red pública fuera de la vivienda.

En cambio, “el servicio de desagüe en el ámbito provincial, 72% de las viviendas no cuenta con ningún tipo de infraestructura de evacuación de aguas servidas, situación que ha disminuido 19% en comparación al año 1993 (91%). Asimismo, 12% de las familias de la provincia de Anta tienen pozos sépticos o letrinas. En las capitales distritales, el servicio se ofrece de manera parcial, sin abarcar la totalidad del área urbana. Se debe indicar, además, que la provincia carece de tratamiento de excretas y aguas servidas, situación que permite desaguar en los diferentes ríos, riachuelos y acequias de la provincia y produce la contaminación del recurso agua. Este problema se acentúa más en la cuenca de los ríos Cachimayo, Cullomayo, Suaray, Hatunmayo, Jajahuana y Huarcoondo (este

último desemboca al río Vilcanota). Sobre esta cuenca se encuentran asentados varios centros poblados contaminantes. *Los más importantes son Cachimayo, Pucyura, Izcuchaca, Anta, Zurite y Ancahuasi*". (Plan de Desarrollo de Anta, 2015)

### **3.1.4.3. Electricidad**

“El abastecimiento de la energía eléctrica en la provincia está a cargo del sistema integrado de Machu Picchu mediante la subestación de Cachimayo. Esta última presenta dos subsistemas:

- 1) Pampa de Anta – Ancahuasi – Limatambo – Mollepata – Curahuasi.
- 2) Anta – Chinchaypucyo – Cotabambas. La cobertura de este servicio, según el censo nacional de 2007, alcanza el 75%.

Los distritos que reciben más cobertura son Zurite y Anta con 76% y 89% respectivamente. En el último se encuentra el centro poblado de Izcuchaca, donde la distribución está a cargo de la empresa Electro Sur Este S. A. da el servicio de 24 horas del día, con cortes eventuales”.

“Los distritos con menor cobertura son Chinchaypucyo y Mollepata con 43% y 67% respectivamente, el déficit se origina debido a la limitada instalación de redes primarias, la dispersión y desorden del proceso de urbanización”. (Plan de Desarrollo de Anta, 2015)

Al respecto una entrevistada manifiesta:

*“...no había internet, tele nada pues y el Izcuchaca actual creció en un 100% ahora hay todo, bancos, internet, todo hay, restaurantes chiquitos se están creando mas todo hay ya no es necesario ir hasta el Cusco”. (Ernestina Uscamayta Chacón / 60 años).*

El Centro Poblado de Izcuchaca creció ampliamente tanto que los servicios se hicieron muy necesarios, instalándose bancos y cajas, es así que la



entrevistada indica que Izcuchaca creció en 100%, y ya no es necesario ir al Cusco, aunque es necesario indicar que la población debe mejorar en los servicios para que los pobladores tengan mejor calidad de vida integral.

### 3.1.5. Educación

En la población de Izcuchaca, como en el Distrito de Anta según los datos de ESCALE, “tiene registrado 87 instituciones educativas, conformado por niveles de: inicial, jardín, primaria, secundaria, educación básica alternativa, educación especial, inicial no escolarizada y educación superior tecnológica”.

Instituciones educativas por niveles.

**TABLA N° 3 NIVELES DE EDUCACION**

<b>NIVEL</b>	<b>CANTIDAD</b>
Inicial	44
Primaria	23
Secundaria	14
Educación Básica Alternativa	3
Educación Especial	1
Educación Superior Tecnológico	1
CETPRO	1
<b>TOTAL</b>	<b>87</b>

*Fuente: Ministerio de Educación – ESCALE 2016*

En la población de Izcuchaca están presentes instituciones educativas públicas y privadas, como también entidades denominadas academias preuniversitarias, con se ve en el siguiente cuadro:

**TABLA N° 4 NIVELES DE EDUCACION DE IZCUCHACA**

<b>Inicial</b>	<b>Primaria</b>	<b>Secundaria</b>	<b>Instituto Superior</b>	<b>Instituto Cultural</b>
<b>Divino Niño Jesús N°36</b>	<b>La Integrada</b>	<b>I.E.P. Zeus - Villarreal</b>	<b>I.S.T. AFAC</b>	<b>Tele- Estudio</b>
<b>Divino Jesús</b>	<b>I.E.P. Santa Rosa</b>	<b>I.E.P. Santa Rosa</b>		
	<b>I.E.P. Illary – La Católica</b>	<b>I.E.P. Illary - La Católica.</b>		
	<b>AFAC</b>	<b>I.E.P AFAC</b>		

Fuente: Elaboración Propia

Entidades como las academias:

**TABLA N° 5 ACADEMIAS**

<b>PENTÁGONO</b>
<b>ZEUS</b>
<b>CARRIÓN</b>
<b>COSMOS</b>
<b>ANTARES</b>

Fuente: Elaboración Propia

En relación al tema, el entrevistado menciona:

*“... antes no había el colegio Agustín Gamarra. Todos venían del Cusco, solamente había la Media Cuesta, era 50098. Solo en los dos sitios la de mujer arriba, el Sagrado Corazón de Jesús y de varones abajo la media cuesta, ahí venían a estudiar de Chacan, Compone, Pucyura, venían en ómnibus, había un servicio de ómnibus para escolares”. (Esteban Puma Atahulluco/ 82 años)*

Anteriormente en el Poblado de Izcuchaca no había muchas escuelas y colegios como ahora, aunque desde hace muchos años el colegio Agustín Gamarra que es estatal recepcionaba a la población estudiantil pero era mixto, posteriormente abrieron el colegio La Media Cuesta para varones y el Sagrado Corazón de Jesús para mujeres.

Actualmente, se aprecia algunas instituciones educativas estatales pero en mayor cantidad las instituciones privadas en diferentes niveles, y recientemente se creó la institución educativa particular “Eliseo Corahua” en el distrito de Anta.

### **3.1.6. Transporte**

En este aspecto, en el poblado de Izcuchaca hay variedad y tipos de transporte, su incremento se equipara a las necesidades de los pobladores, a continuación se

describe.

#### **3.1.6.1. Empresas de taxis:**

Hay varias que brindan servicio de Izcuchaca- Cusco y viceversa, esto debido a la demanda de usuarios, tienen su centro de operaciones en locales de la vía principal, las empresas principales son: Choquequirao, Anta Express arriba y abajo, Nueva Generación, y otros taxis que no están en ninguna empresa.

#### **3.1.6.2. Empresas de buses:**

Los buses que brindan el servicio son poco pausados pues transitan por los distritos aledaños de la provincia y recogen pasajeros en el trayecto, la que da servicio es la Empresa Angelitos 1 y 2, pero cabe anunciar que los buses pertenecientes a la municipalidad no están de servicio, porque tuvo problemas internos y el disgusto de la población.

#### **3.1.6.3. Empresas de colectivos:**

Estas mediante sus automóviles ofrecen servicio a los distritos como: Cachimayo, Zurite, Huarcocondo, Ancahuasi y Chinchaypuqyo, asimismo, a las comunidades adyacentes a la carretera como: Inquilpata, Yungaqui, Pacca, Compone, Curamba, Ramal, Zurite, K'atañiray, Yanama, San Pedro, Chaquilqasa, etc. Entre ellas están: Empresa Señor de Exaltación, Empresa Señor de Inquilpata, Lunes Santo y demás taxis particulares. Una entrevistada informa:

*”Choquequirao y Anta Express son los más conocidos. Los autos son limpios ahora están modernos ahora son de 6 pasajeros antes solo había de 4 pasajeros. Los autos son cómodos, yo recomiendo las formales, porque cuenta con su licencia y soat todo eso, los otros que son informales no tienen eso”. (Yakelin Villa Guerra /28 años)*

La población de Izcuchaca cuenta con movilidad las 24 horas del día, a partir de las 12 de la noche, cuando los taxis formales dejan de funcionar entran los informales. Es preciso anotar que es mejor utilizar las empresas formales por seguridad, aunque hay pobladores que prefieren los taxis por la premura del tiempo, otros viajan en bus aduciendo que van más seguros aunque demoren un poco más. El costo de los pasajes en los taxis es de 3 y en el bus 2soles.

Además, en el poblado de Izcuchaca y el distrito de Anta hay los mototaxis y triciclos, su labor es desde muy temprano en las mañanas hasta las 10 de la noche, entonces a partir de esa hora aparecen vehículos que no son de la ruta.

Con la cantidad de transportes que cuenta Izcuchaca y por tener una sola vía principal, por horas se congestiona el tráfico por lo general en los días sábados y domingos por la feria y por el tránsito de empresas inter regionales de pasajeros y de carga que van y vienen de Apurímac, Lima, etc.

### **3.1.7. Seguridad Ciudadana**

La seguridad ciudadana en el Poblado de Izcuchaca es precaria, debido a que la población ha ido en aumento y también la inseguridad ha crecido, por diferentes factores como la falta de educación, oportunidades, orientación por los padres de familias, malas amistades e influencias y los espacios de mala reputación.

“En el Poblado de Izcuchaca se ha incrementado el accionar delincuencia y criminal, siendo de mayor escala el abigeato. Actualmente las fuerzas del orden (Policía Nacional y otras formas de seguridad) se ven limitadas en su accionar debido al déficit de personal, equipos y mobiliario insuficientes para cubrir la gran demanda. Este hecho limita un adecuado mantenimiento del orden y tranquilidad del poblado y el distrito en general”. (Proyecto de Seguridad Ciudadana Calca, 2013)

De acuerdo a datos brindados por la comisaria de Izcuchaca-Anta y Estado mayor se describen a continuación las falencias y faltas cometidas:

**TABLA N° 6 ASALTOS Y ROBO A PERSONAS**

<b>ASALTOS Y ROBOS A PERSONAS</b>			
<b>DESCRIPCION</b>	<b>2013</b>	<b>2014</b>	<b>2015</b>
TAXISTAS	0	1	0
TRANSEUNTE	8	13	3
ABIGEO	18	10	21
ESTAFAS Y DEFRAUDACIONES	0	0	2
USURPACION	0	5	0

*Fuente: Comisaria de Anta-Izcuchaca*

Como se observa en el cuadro, el asalto y robo a los taxistas fue disminuyendo, pero a la fecha hay aún rasgos de este tipo. Por otro lado, entre el 2013 y 2015 el robo a transeúntes ha disminuido, pero en el 2014 este accionar está en realce, pero a la fecha de este año, el robo a transeúntes ha decrecido debido a la seguridad y las mismas personas que prefieren quedarse en casa y no salir como se veía años anteriores. Pero las denuncias por abigeo son de mayor repercusión porque la provincia de Anta se caracteriza por ser zona ganadera y agrícola, razón para que los ladrones aprovechan cualquier descuido para hacer sus fechorías. Este delito consiste en apropiarse bruscamente y con amenaza por prejuicios de un bien inmueble o de un derecho que pertenece a otro individuo, aunque los pobladores, son muy cuidadosas y están alertas.

El siguiente cuadro se muestra el registro de delitos de homicidio, con arma blanca se inspeccionó solo en el 2015, los registrados de homicidio por agresión de 2013 a 2015 se tiene un total de 163, homicidios por otras modalidades es de 2102.

**TABLA N° 7 HOMICIDIO**

<b>HOMICIDIO</b>				
	<b>2013</b>	<b>2014</b>	<b>2015</b>	<b>TOTAL</b>
ARMA BLANCA	0	0	1	1
AGRESION	76	48	39	163
OTROS	604	733	765	2102
<b>TOTAL</b>	<b>680</b>	<b>781</b>	<b>805</b>	<b>2260</b>

Fuente: Comisaria de Anta - Izcuchaca

Como se observa, los homicidios en el poblado de Izcuchaca son muy severos, algunos de estos casos se dan por la delincuencia o por ajuste de cuentas. El homicidio con arma blanca desde el 2013 al 2015 se dio un homicidio, el homicidio con agresión es un total de 163, y otros tipos de agresiones son un total de 2102, estos casos se dieron en el distrito en general, todo esto se refleja en la comisaría de Izcuchaca donde hay denuncias.

Asimismo, en los años 2016 y 2017, la violencia en Izcuchaca fue aumentando debido a las instalaciones de discotecas que aparecieron. Pero en 2018 y actualmente se han denunciado asesinatos en la población de Izcuchaca, como también asaltos y robos, lo que viene aquejando a la población, pues se sienten inseguros en horas de la noche.

#### **Razones e interés de la comunidad para resolver esta situación.-**

“La población de Izcuchaca y el distrito de Anta está interesada de contar con una adecuada seguridad que permita tener una adecuada calidad de vida sin sufrir riesgo alguno en sus quehaceres cotidianos y conseguir condiciones seguras para disfrutar de una ciudad pacífica y sin delincuencia”.

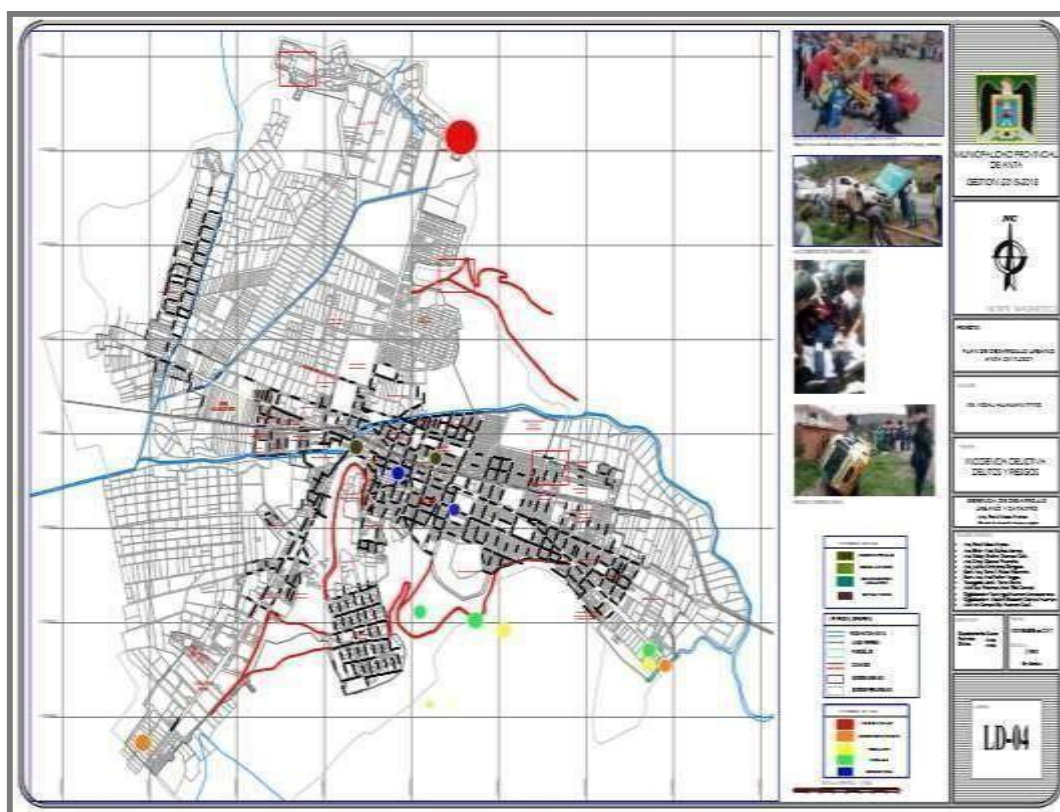
“Los involucrados como la PNP y la población organizada a través de las Juntas Vecinales y Rondas Campesinas serán actores importantes para lograr mantener el orden y la seguridad de la población en general, es necesario que las autoridades, instituciones, organizaciones del estado y civiles, estén debidamente capacitados e informados en el tema”. (Proyecto de Seguridad Ciudadana Calca, 2013)

Zonas con mayor criminalidad:

- Áreas públicas abandonadas.
- Lugares con escasa iluminación.
- Calle Ferrocarril

- Prolongación Jaquijahuana.
- Inmediaciones del I.E. Agustín Gamarra.
- Av. Francisca Zubiaga
- Lugares nocturnos como discotecas y otros.
- Av. Los Andes
- Calle Junín
- Anta, la Capital
- Urbanización La Florida

**FIGURA N° 5 POBLACION DE IZCUCHACA**



Fuente: *file:///F:/LOS%20PLANOS%20DEL%20PDU%20EN%20PDF%/INCIDENCIA%20DELICTIVAS*

Enfocándonos en el centro poblado urbanístico de Izcuchaca se observa que:

- Hay zonas de paraderos informales, estrictamente en la avenida principal que es Jaquijahuana.
- Se observa el excesivo comercio ambulatorio.

- Hay espacios donde se hallan la violencia física, robo, pandillaje y sobretodo accidentes de tránsito, esto en el centro poblado de Izcuchaca y el distrito en general, debido al aumento poblacional y también a la migración que hay por zonas, y también a la mala influencia entre jóvenes, educación y un sinnúmero de causas que provoca que el proceso de urbanización de Izcuchaca no sea de manera positiva.

### **3.2. ASPECTOS CULTURALES DEL PROCESO DE URBANIZACIÓN EN EL CENTRO POBLADO DE IZCUCHACA**

#### **3.2.1. Tradición local formada de las costumbres**

En este acápite, el Centro Poblado de Izcuchaca, el Distrito y la Provincia, tienen una importancia relevante en las tradiciones, por ejemplo: los pobladores de Izcuchaca en las fiestas carnavalescas van practicando en cada barrio, entidad, agrupación y demás, practican esta fiesta conocida como “yunsada”, que a lo largo del tiempo se fue convirtiendo en una tradición, por lo general en estas fiestas los jóvenes hacen su propia yunsada en sus barrios que también lo hacen los de la parroquia; asimismo se observa que las comparsas de las danzas en honor a la Virgen Inmaculada Concepción, tienen su yunsada, haciendo estas festividades en cantos, risas, juegos y alegría para el distrito en general. Una entrevistada manifiesta:

*“Aquí en Izcuchaca en los carnavales juegan todos hasta mayores así, lo que antes se ve que hacían, ahora también lo hacen, pero ahora hasta jurkan para eso, hace tiempo yo vi que para la parroquia cada integrante está jurkado, tenían que llevar serpentina, otros globos, así, ahora también las señoras del mercado juegan esta fiesta ya ahora es una tradición siempre lo hacen, arman su árbol se*



*van a la feria a kashuar, todas vestidas como su falda de color verde y sus blusas blancas”. (Elisabeth Palomino Llanccay / 52 años).*

Como se lee, la tradición local está formada por costumbres practicadas en antaño, hoy en día se sigue practicando, pero con diversos patrones sociales como el compromiso e identidad. Es preciso anotar, que en Izcuchaca, como punto central lleva el proceso de urbanización, donde estas tradiciones se van manteniendo con emoción entre los pobladores, teniendo compromisos para realizar la yunsada.

Asimismo, se muestran algunas tradiciones que hoy día se tornaron importantes para los pobladores del centro urbano de Izcuchaca, distrito y provincia de Anta, a continuación se menciona los siguientes:

#### **3.2.1.1. Danzas costumbristas**

“Son manifestaciones vivas y resaltantes de las poblaciones. En las festividades es notable apreciar danzas autóctonas como el K’acha Waylla, como también se aprecia a otras como: Ch'unchu, Qoyacha (versión local), K'acha Wayna, Majeño Borracho, Siklla, Auka Chileno, K'achampa, Saqra, Qhapaq Qolla, Mestiza Qoyacha, Contradanza, Majeño, Qhapaq Negro, Qhapaq Qolla (versión local), entre otras”. (Mejoramiento de la Transitabilidad peatonal y vehicular, 2009).

Es necesario precisar que las danzas son las manifestaciones culturales de cada población, las que se observan en las festividades religiosas, aniversarios de provincias, distritos y comunidades, y también conmemoraciones de colegios; tal como expresa la entrevistada.

*“Uy ¡las Danzas aquí son hermosas y se ven también en los aniversarios así de los distritos, aquí en Izcuchaca donde apreciamos más es en la festividad de la Virgen Inmaculada, ahí hay hartas*

*danzas, esta pues Huayllas, Morenada, Mestiza Qoyacha así hay varias danzas, en los distritos también hay varias danzas como en Huarcocondo en la Virgen del Carmen hay varias danzas más de 20 danzas así hay aquí también es lo mismo”. (Ernestina Uscamayta Chacón /60 años)*

Como dice la entrevistada, las danzas costumbristas se dan en los distritos, como en Huarcocondo en la Festividad de la Virgen del Carmen, adonde pobladores de Izcuchaca, de la provincia de Anta y de la ciudad del Cusco y otros, asisten masivamente. También es interesante presenciar las danzas en la festividad de la Virgen Inmaculada Concepción el 8 de diciembre, fecha donde vislumbra las danzas, haciendo pasacalles por la avenida principal de Jaquijaguana del poblado de Izcuchaca y luego ascender hacia Anta la capital.

### **3.2.1.2. Fiestas religiosas**

#### **3.2.1.2.1. Semana Santa.**

Comienza con el Domingo de Ramos, donde hay una procesión acompañada de palmas que portan los feligreses. El Lunes Santo se realiza la procesión de la Cruz acompañada de la Virgen María. El Jueves Santo en el templo de Santísima Trinidad que está en el centro poblado de Izcuchaca, se realiza la velada al Cristo Yacente.

En el distrito y provincia de Anta, es costumbre dar latigazos a los feligreses; anteriormente se hacía en el templo, ahora lo hacen en el cerro Phucho Orqo, donde con látigo se azota a los niños, jóvenes y/o adultos, pues se dice que con esos latigazos “ayudan” a Jesús en su sufrimiento del Calvario. Llegado el Viernes Santo, los pobladores del distrito se alistan en familia para preparar los doce platos que son

consumidos al mediodía, después de ayunar por la mañana. En horas de la noche van al templo y luego acompañan la procesión del Santo Sepulcro y la Virgen Dolorosa que culmina a la diez. El Sábado de Gloria, la población guarda recogimiento y el domingo de Pascua asisten de madrugada a la misa y finalmente, continúan con la procesión del encuentro de Jesús resucitado y la virgen María.

*“En Semana Santa, por ejemplo, el Domingo de Ramos todos vamos al templo de aquisito, con nuestros ramos, hay una procesión así, todos nos damos una vuelta por la plaza hasta llegar a la misa, ahí nos bendice el padre, hartas personas van” (Isabel Ferro Ccahuana /56 años)*

Los feligreses del poblado de Izcuchaca y del distrito en general participan en la Semana Santa con mucha fe y devoción, asistiendo a las misas y procesiones que se dan en los respectivos templos del poblado de Izcuchaca y del distrito.

#### **3.2.1.2.2. Cruz Velacuy o Fiesta de las Cruces (Izcuchaca 3 de mayo).**

"Es una de las fiestas de mayor arraigo a nivel de la provincia de Anta, tradicionalmente esta celebración simultáneamente se festeja en todos los distritos y comunidades campesinas de Anta, incluso a nivel familiar.

Particularmente, en el poblado de Izcuchaca se celebra con profunda devoción y mucha pomposidad a las cruces del Cerro Phucho Orqo o Apu Trujillano, como también las Cruces del Puente o Chacataytacha que tiene como devotos a los comerciantes en ganado vacuno de Izcuchaca. En esta ocasión, la celebración cuenta con danzas del lugar, que dan un marco impresionante a la celebración, los mayordomos de

ambas cruces se esfuerzan a fin de lograr notoriedad y supremacía en la celebración”. (Impacto, 2010)

A continuación, una entrevistada manifiesta:

*“Aquí en el Cruz Velacuy, todas las personas van, de aquí vamos a prendernos una velita siquiera, mucha fe tenemos, ese día, hay danzas, orquesta así traen, según sea el mayordomo, aquí en el puentesito vamos, hay otra velada también en el templo de Izcuchaca ahí, también vamos, invitan ponches así comida los mayordomos, pero yo sobretodo voy por fe, la comida no me interesa a mi”.*

*(Gregoria Quispe Huallpa / 42 años)*

La festividad de las cruces o Cruz Velacuy es importante para los feligreses, traducido de la fiesta de la cosecha, la devoción es latente en los pobladores mayormente católicos, y lo demuestran con misas, rezos, danzas y compromisos sociales y religiosos.

### **3.2.1.2.3. Octava del Señor de Qoyllurit’i**

“Una de festividades que en los últimos años ha crecido, es la veneración al Señor de Qoyllurit’i por parte de la Nación Anta, que fue impulsada gracias a la profunda fe propuesta por el Sr. Mario Ortiz de Orué Lucana, quien desde 1990 aproximadamente a la fecha es persona clave para la continuación de la peregrinación al santuario del Sr., asimismo, reunir a decenas de comparsas que disciplinadamente participan. Luego del retorno de la Nación Anta, se espera la conmemoración de la Octava (domingo próximo). Las comparsas se reúnen en la plazoleta donde está el templo de Santísima Trinidad, para renovar su fe al Señor de Qoyllurit’i con la misa de acciones de gracias, procesión de la imagen por la vía principal

hasta ingresar al estadio municipal Alberto Díaz de Izcuchaca, donde nuevamente se celebra otra misa y seguidamente la presentación coreográfica de las 41 comparsas ante la multitudinaria presencia de los fieles que llenan las graderías del recinto deportivo.

Otras festividades que se realizan en el distrito de Anta y que la mayoría asiste son importantes para los pobladores y además fortifican la identidad y la fe”. (FOTO 8) (Impacto, 2010).

#### **3.2.1.2.4. Virgen Inmaculada Concepción de Anta (8 de Diciembre)**

Es la festividad patronal de Anta la capital. La población se organizan en mayordomos de la festividad y de las danza, además hay la presencia de danzas altioplánicas (FOTO N°09). "En esta ocasión, los anteaños residentes en diversas ciudades del Perú, aprovechan para visitar su tierra natal y reencontrarse con sus paisanos y familiares de Anta.

En los últimos años, se está recuperando algunas tradiciones perdidas como el llamado maestrocampo o arranque de gallos, donde participan los Kuchus y mayordomos, así como de la guerrilla que protagonizan las comparsas participantes presentando a la Reyna Saqra”.

(Festividad del Cusco, 2017)

La festividad de la Virgen Inmaculada Concepción es muy importante para todos los anteaños, aquí se muestra la fe de los feligreses del lugar y de fuera, por ello, los pobladores de Izcuchaca y de la provincia de Anta se dirigen a la Capital, donde se festeja a la Virgen. Al respecto una entrevistada menciona:

*“En este día las danzas pasan por aquí, por este jirón*

*Jaquijahuana, todas las danzas, y después ese día principal el 8*

*vamos todos a Anta, ahí hay misas así, hay mucha gente q viene de otros lugares así, hay que tener mucha devoción así la Virgen, ella te concibe todo lo que le pidas”. (Fernanda López Cabrera / 29 años).*

La entrevistada corrobora que la festividad de la Virgen Inmaculada Concepción, es de mucha devoción y algarabía, donde acuden feligreses tanto del lugar como de fuera, también es necesario anotar que la Virgen Inmaculada Concepción, está designada como Alcaldesa Vitalicia de Anta, y por esta categoría recibe homenajes y respetos por parte de los pobladores de la provincia.

#### **3.2.1.2.5. Señor de Exaltación (Inquilpata, 14 de Setiembre.).**

“La comunidad campesina de Inquilpata cuenta con un hermoso templo colonial, donde abriga una de las imágenes del Cristo crucificado semejante al Señor de los Temblores de la ciudad de Cusco, es conocido con el nombre de Señor de Exaltación, por devoción las autoridades y pobladores de la zona y la provincia realizan actividades religiosas, sociales y culturales, como la Feria Agropecuaria, Agroindustrial y Artesanal de Inquilpata con duración de 3 a 4 días con exposiciones y venta de ganado vacuno y ovino, productos agrícolas, artesanales, lácteos, entre otros, con presencia de productores de la Región Cusco”.

“Destaca en esta festividad la presencia de los comerciantes provenientes de la Región Puno que, provistos de su mercadería consistente en utensilios y vasijas de arcilla como ollas, tostadoras y otros, practican el ancestral trueque con los campesinos de Anta. Es decir, el cambio de un producto con otro sin la necesidad de utilizar dinero”. (Impacto, 2010)

*“En las festividades costumbrista es la mejor de la Virgen*

*Inmaculada Concepción, Cruz Velacuy, así..” (Fernanda López Cabrera / 29 años)*

*“Con la ideología de ahora las fiestas cargo son muy costosos, yo hecho cargo de la Cruz Velacuy. Antes cualquier cantidad de cruz iban a Anta, en cada comunidad había una cruz”. (Esteban Puma Atahulluco / 82 años)*

*“Sobre las costumbres anteriormente era donde se hacía fiesta del agua, es cuando limpian la sequias se daba esta fiesta, se juntaron los de Izcuchaca Anta, luego vino la Cruz Velacuy, después los carnavales, y la Virgen Inmaculada Concepción crece a partir del 2002 así empieza a crecer”. (Leonardo Delgado Ramos / 49 años)*

Importancia de las fiestas populares.- Las fiestas populares vienen desde tiempos inmemoriales, por ello que el centro poblado de Izcuchaca y la población en general mantienen sus fiestas populares porque en ellas se refleja su esencia, razón de ser e interrelaciones personales. “Las fiestas expresan huellas del tejido social que representan y cuyos intereses simbolizan y constituyen reflejo de la identidad cultural de un pueblo según su tradición”. (<https://fmtotaljunin.com.ar/?p=2244>)

Por lo tanto, en el centro poblado de Izcuchaca son importantes y reconocidas no solo por la población del lugar, sino por pobladores de otros lugares. Hace años hubo una estampa cultural llamada Fiesta del agua, esto debido a que Izcuchaca se encuentra encima de agua, en sus llanuras hay espejos de agua que sirven para las actividades agropecuarias, su realización se espera durante el año.

### 3.2.1.3. Gastronomía

A la par que la agricultura varía acorde a los pisos ecológicos, los microclimas, la actividad agropecuaria y ciertos acontecimientos de la vida cotidiana. Hay diversidad en gastronomía y ocasiones para elaborarlas. Entre las comidas para festejar acontecimientos se tiene:

- Merienda con cuy asado, generalmente preparada en cumpleaños, está compuesta de torreja de harina, queso, ensaladas de tomate y algas y q'api de ollucos. También se acompaña de arroz. (FOTO N°10)
- Lechón, elaborado principalmente en el mes de noviembre o acontecimientos que involucran gran cantidad de personas como matrimonios, compromisos sociales, aniversarios comunales, etc.
- T'impu o puchero, es un plato emblemático de esta provincia, por su contundencia en los ingredientes que contiene.
- Soltero, plato tradicional y natural, contiene habas, algas marinas queso, tomate, ch'iñis (pescados secos muy pequeños) y papa sancochada.
- Llullu haucha, plato tradicional desde antaño, actualmente se disfruta en las mesas de la provincia, consta de nabo verde con papas cuadradas y acompañado de mote y uchukuta.

Anteriormente, habían otros platos como indica el entrevistado:

*“Plato típico es la merienda, eso también está la costumbre de la gente de la chara, la merienda era sopa de albergas, bien cocinado como mazamorra encima había pedazos de cuy y cochayuyo, eso era el plato típico de Anta, después el “runtu phasi”, pelado, cocinado, teñido con palillo, encima huevo y queso y ruda, como asnapa, el llullu haucha, más, la jora de maíz eso eran los platos especiales.*



*... la gente de la pampa de Anta era chaposa porque comía todo esto, de la leche sacaba el queso, luego el suero, luego el requesón”.*  
*(Esteban Puma Atahulluco /82 años)*

Como se menciona, anteriormente hubieron variedad de platos, otros se degustaban en la población y otros en las chacras, asimismo, indica que la alimentación era buena pues contribuía a la buena salud, y hay preferencia por el “runtu phasi” y sopa de alperjas que eran delicias infaltables en las mesas de la población.

Pero también, la población de Izcuchaca, de Anta y de la provincia, sacaba los derivados de la leche, debido a que anteriormente era zona estrictamente agropecuaria, pero siempre había la merienda acompañada de chicha de jora de maíz.

La gastronomía del Poblado de Izcuchaca es muy importante desde la perspectiva de vista de la salud y de las tradiciones culinarias que coadyuvan a reducir enfermedades como la anemia, esto quizás porque se utilizan recursos locales. También se puede anotar de las nuevas comidas que aparecieron como el pollo a la brasa, los chifas, pizzerías, etc., que son ahora parte de la dieta de los pobladores.

Este año, la Municipalidad Provincial de Anta, realizó un festival AGROPECUARIO INDUSTRIAL GASTRONÓMICO, denominado “MIJHUYKUSUN- ANTA 2019”, adonde asistieron gran cantidad de la población, este festival se realizó en la plaza de armas de Anta, siendo accesible para el poblado de Izcuchaca y demás distritos.

El acto inaugural estuvo a cargo del alcalde Wiliam Loaiza Ramos, quien felicitó la presencia de los productores, estimulando y promoviendo desde

el gobierno local y que tiene la finalidad de buscar mercados donde se comercialice la producción anteña. Al finalizar el evento se brindó los incentivos a los productores participantes que representaron a las comunidades: Conchacalla, Huancarpata, Pacca, Ccasacunca, Compone, Anta y Chacán. (FOTO N° 11)

#### **3.2.1.4. Vestimenta**

“Para el período colonial, específicamente el siglo XVI y principios del XVII, los cronistas Pedro Pizarro (1515-1587), Inca Garcilaso de la Vega (1539- 1616), Juan de Santa Cruz Pachacuti (1613-1630) y Pedro Cieza de León (1518- 1560), relatan las variedades de vestimentas que utilizaban en el Tawantinsuyo”. (Contenido de Quispicanchi, 2016)

Muchas veces las vestimentas usadas por los pobladores eran distintivos para identificarlos su status social o procedencia. En la época actual, la vestimenta ya no es homogéneo como antes, hoy en día generalmente se hace referencia un “traje típico” de la provincia de Anta, sin embargo, esta descripción queda en el recuerdo o sacado del closet de la historia para fines festivos o para representación en ceremonias cívicas o actuaciones teatrales, es así que un entrevistados se expresa así:

*“Antiguamente nosotros nos vestíamos con sombrero, ponchos así, nos distinguíamos siempre, ahora ya la juventud, los años así, la gente ya se viste normal así, ya no hay esa identidad de vestirse, pero todavía en las festividades, desfiles así nos ponemos una falda verde con sobrero color blanco así, nuestros colores que nos identifican son el color verde y amarillo, así nos distinguimos en los desfiles”.*

*(Leonardo Delgado Ramos / 49 años)*

En realidad, hay una vestimenta heterogénea, inclusive en zonas más

alejadas de la provincia. La dinámica social, la influencia de la moda urbana o citadina, los procesos de migración, el poder adquisitivo de la población, entre otros, ha incentivado que la población adquiera y use variedad de vestimentas, que ahora es difícil describir y distinguir a los pobladores de la provincia Anta. Sin embargo, no es difícil señalar que los pobladores de la provincia usan vestimenta contemporánea mezclada con ciertas peculiaridades que los distinguen de los pobladores urbanos.

Un aspecto que cabe resaltar en la cuestión del uso de la vestimenta, es que las mujeres son las que más conservan los trajes; en cambio, los varones se adaptan más rápido a la vestimenta actual. La vestimenta son adquiridas en centros comerciales, mercados, ferias y en la ciudad de Cusco.

### **3.2.2. Renovación costumbrista y cultural**

La renovación costumbrista y cultural en Izcuchaca se debe analizar de una forma positiva, ayudar en que Izcuchaca tenga mayores visitantes y que el comercio vaya en aumento, además la identidad de los pobladores con las fiestas costumbristas es de mayor índole, enseñando la cultura de la provincia en general a las nuevas generaciones y que estas a su vez transmitirán a las posteriores generaciones. Por otro lado, se tiene la forma negativa, muchas de las tradiciones hoy en día, no es por fe sino por la bebida y el estatus que el poblador muestra al ser cargo en una festividad.

Es preciso mencionar que las festividades que se conmemoran en las comunidades campesinas y en el centro poblado de Izcuchaca, directa e indirectamente ayudan a la provincia en general en activar los ingresos económicos. Al respecto la entrevistada dice:

*“Las fiestas de Concha Raymi es para nosotros ganar dinero, porque ahí yo llevo mis cervezas así, por la mañana llevo comida y*

*vendo esos días son de mayor venta para mí, lo malo nomas es que cuando vengo la Fiesta de Virgen Inmaculada, allá en Anta, yo veo que la gente ni por fe ya va sino por tomar nomas, eso no me gusta”.*

*(Marina Dueñas Guevara)*

Como indica, la renovación costumbrista tiene un lado bueno y otro malo, pero las personas con actividades comerciales se sienten mejor ya que sus ingresos se aumentan, por lo tanto tienen ingresos para el sustento familiar.

### **3.2.2.1. Identidad de los Pobladores**

Al mencionar de la Identidad, se refiere a todas las manifestaciones culturales que hay en el Poblado de Izcuchaca, en el Distrito y la Provincia en general. Es así que la identidad de los pobladores de Izcuchaca es muy importante, porque les hace únicos, años atrás la identidad era en la vestimenta ya que se distinguía tan solo al ver a las personas, hoy en día la identidad es con las acciones culturales. Referido al tema, una entrevistada manifiesta:

*“Ahora ya no se vé como antes, ahora los jóvenes sobretodo ya no se identifican hasta creo que siente vergüenza o no sé qué tendrán, cuando les dices de qué lugar son así, o hasta cuando quieran comer dicen no, parece que los padres no enseñan desde la casa, solo en las danzas algunas personas nomás bailan así, pero creo que lo hacen por diversión, no por identificarse así”. (Gregoria Quispe Huallpa / 42 años).*

Entonces, la identidad anteña, por así decirlo, no está consolidada, pero muchos pobladores se identifican con mucha fuerza, mencionando que cuentan con atractivos turísticos, folklore, gastronomía y paisajes, ahora último es mencionado el atractivo arqueológico de “CHOQUEQUIRAO”, que pertenece a

la provincia de Anta, y claro también a los pobladores de Izcuchaca, siendo una razón fuerte por lo que una temporada había disputas sobre si el sitio arqueológico pertenecía a Santa Teresa o la Provincia de Anta, pero se dice a viva voz que CHQOQUEQUIRAO es parte de la provincia de Anta.

Asimismo, es necesario que desde los colegios y demás intuiciones educativas superiores se priorice enseñar y difundir la identidad cultural de Anta, en los pobladores de Izcuchaca, del distrito y de la provincia en general.

Por otro lado, los cambios culturales que han ocurrido poco a poco en el poblado de Izcuchaca, afectando al distrito y la provincia, por ejemplo en la Fiesta de las Tres cruces, pues anteriormente la población se reunía en las faldas del cerro Phuchu Orqo, porque ahí se encuentran las tres Cruces y también denominados Apus, pero con el transcurrir del tiempo esto fue cambiando y trayendo la festividad de las Cruces de cada centro poblado, comunidades campesinas y distritos, al poblado de Izcuchaca, por ello la fiesta de las Tres Cruces en Izcuchaca se festeja en el puente del poblado. Una entrevistada indica:

*“Es costumbre celebrar los carnavales, en todos los barrios, así luego también se viene la Fiesta de las Tres Cruces, en esa fiesta antes mi papá, me comenta que antes se relajaba la fiesta en cada comunidad, y que también los de Izcuchaca antes subían toda la población arriba, pero ahora si la fiesta de las tres Cruces ya se da en el puente mismo de aquí, también ha ido teniendo cambios, como en traer artistas así, en la asistencia de las personas así”. (Ana María Arque Huamán /26 años)*

Al anotar de las tradiciones locales, se enfoca al mejoramiento de las actividades socio-culturales que se dan en los barrios pertenecientes al poblado de

Izcuchaca; por ejemplo, en los aniversarios de los distintos barrios, una de las tradiciones locales que se ahonda en cada uno, es en los días de Carnavales, ahí cada barrio se organiza para divertirse y disfrutar del fabuloso puchero, plato tradicional que se sirve este día y lo disfrutan con muchos colores, serpentinas, música, alegría, danza, etc. Asimismo, la tradición continúa cuando uno de los participantes corta el árbol, entonces al año siguiente será el mayordomo, pero esto no queda ahí, posteriormente se harán las jurkas o los aynis (hoy por ti, mañana por mí) que aún se practica en estas festividades y otras como los cumpleaños. Sobre el tema una entrevistada expresa:

“Claro en aquí si hay festividades, de la Cruz Velacuy, el pago a la Pachamama así, hay cambios porejemplo la gente ya no es tan creyente ya no es participe de esos eventos, muchas personas prefieren estar en sus casas que ir a esas festividades unos que otros nomacia van así, es poco, pero a la mayor festividad de la Virgen Inmaculada Concepción de Anta ahí si van carias personas del lugar y de otros lugares”. (Katherine Sinche Quispe /33 años)

En la entrevista, se ratifica que los pobladores son participes en las tradiciones locales, aunque no en su totalidad, por ejemplo al Cruz Velacuy, ahí si hay participación de pocas personas que realmente quieren asistir, y no hay participación masiva. Es necesario anotar, si se quiere mantener las tradiciones locales tiene que haber asistencia masiva, la participación por parte de los pobladores garantizará su permanencia y enriquecerá en los cultural, social y económico.

## **CAPÍTULO IV: VISIÓN DE LOS POBLADORES DE LA SITUACIÓN Y PROSPECTIVA DEL DESARROLLO URBANO EN EL POBLADO DE IZCUCHACA.**

### **4.1. VISIÓN DE LOS POBLADORES DEL POBLADO DE IZCUCHACA**

#### **4.1.1. Visión de los Pobladores Antiguos**

Cuando se menciona de los pobladores antiguos, es significativo anotar que ellos radicaban en Anta la capital, por medio de sus versiones se sabe que antaño las instituciones como la municipalidad, direcciones de educación y sucursales de entes judiciales como la carceleta y otras, funcionaban en Anta la Capital.

Mediante los pobladores antiguos o adultos mayores se conocen muchos aspectos de la otrora capital de Anta, sin embargo, cuando relatan del sector de Izcuchaca lo hacen como una vivencia nueva, solo recuerdan de cuando las instituciones y comercios se trasladaron a la parte baja, o sea Izcuchaca, como ellos lo conocen.

Por los acontecimientos de acceso y comercio, las sedes de instituciones estatales y comercios se posaron en Izcuchaca, ahora en Anta, la capital, no funciona ninguna institución pública, aunque solo la comisaria, dos instituciones educativas y el cementerio, sobretodo habitan pocos pobladores, aunque estos últimos años muy pausadamente va repoblándose, y se nota al ver construcciones nuevas de material noble. Empero, Anta la capital, en los días de la festividad de la Virgen Inmaculada Concepción, es centro de reuniones masivas, los pobladores de Izcuchaca suben caminando o en automóviles a celebrar la fiesta, hay movimiento en la economía, además congrega muchas actividades y de toda índole, y se observa a pobladores de toda la provincia. Un entrevistado indica:

*“El templo de Izcuchaca era una chacra de esa chacra hemos*

*construido, en la pampa de Anta hemos construido veinte capillas, y yo soy comunista, pero las capillas quedan para el pueblo. Ahora el templo de Izcuchaca, había unas señoras Vega Centeno, la señorita Sara eran ellas unas cucufatas y me ayudaban a construir las capillas y con el cura más han vendido kermes, me lo daban a mi para construir iglesias en las comunidades, la de Kehuar, Piñancay, Chacan, Izcuchaca he hecho.*

*El comedor he hecho, donde está el municipio ahí era el comedor, y costaba un sol nada más, iban muchas personas, luego he comprado cinco ómnibus, luego con las ganancias de los cinco he comprado ocho en este momento está pudriéndose abajo, hemos dado en esa fecha pasaje universitario”. (Esteban Puma Atahulluco /82 años)*

Las grandes enseñanzas, la historia de cómo se formó el centro poblado de Izcuchaca se aprende de los adultos mayores, que en sus versiones muestran a Anta que era una inmensa pampa, con muchos manantes y lagunillas, con aves migratorias, peces en los riachuelos, etc. Que en el transcurrir de los años, los anteños y migrantes de otros lugares se fueron asentando poco a poco, empezando por la compra de terrenos y las apropiaciones de tierras para las instituciones estatales. En los años de 1992 al 1996, el ex alcalde Esteban Puma Atahulluco, durante su gestión, contribuyó al crecimiento de Izcuchaca, siendo el primero en ocupar lotes para el mercado central, el municipio, entre otros. El lugar donde se realiza la feria Chimpahuaylla se dio por la necesidad de espacio donde los pobladores comercialicen los productos de la zona, también porque muchas instituciones se establecieron en el centro urbano de Izcuchaca, en sí al distrito de Anta, por eso la población de la Capital paulatinamente fue bajando al centro



poblado dejándola despoblada, para ubicarse en Chimpahuaylla , pues anteriormente tenían comercios en Anta, la Capital.

El Centro Poblado de Izcuchaca, fue lugar de futuro tanto para las personas de lugar como para los migrantes, lo que ha permitido su crecimiento con la participación de la ciudadanía en diferentes aspectos, donde el trabajo es dinámico, la colaboración en general es parara el bien colectivo de la población. Una entrevistada, al respecto:

*“En Izcuchaca si hay progreso, pero a largo plazo un futuro también, porque ya muchos de nosotros somos profesionales así, debemos trabajar todos para que crezca Izcuchaca, y no estar mirando de lejos como vamos yendo sino ser partícipes también de los proyectos, de todo en sí, y apoyar sobre todo en los distintos proyectos que hay en la provincia y que afecta al distrito y por supuesto a Izcuchaca”. (Katherine Sinche Quispe / 33años)*

Como menciona la entrevistada, Izcuchaca tiene futuro, se podría decir que es un Nuevo Cusco, donde se va centralizando todas actividades como las económicas, socio-culturales y demás, y son participantes las instituciones y la población en sus diferentes modalidades, es decir lo público y lo privado. Y es inevitable indicar que los pobladores deben inmiscuirse en asuntos solucionables, o sea presentarse en la participación ciudadana por parte de la colectividad.

#### **4.1.2. Visión de los Pobladores Establecidos**

Muchos pobladores se establecieron en el centro poblado por diferentes razones, el más próximo fue que Izcuchaca se transformaba en un lugar estrictamente comercial, teniendo como gran ventaja la vía principal, el jirón Jaquijahuana. En el transcurso del tiempo, se iban trasladando gradualmente migrantes de otras provincias como: Quillabamba, Quebrada, Yanatile, Limatambo, Curahuasi, entre otros. Una vez

establecidos, pusieron negocios de todo tipo, al contar con familia se relacionaron entre pobladores, además sus hijos asistían a las instituciones educativas de Izcuchaca y del distrito, ocasión donde fluyeron relaciones sociales de diversa índole.

*“Izcuchaca, yo diría en función de Anta para mis hijos que es seguro que cuenten con servicios básicos, más que nada que se seguro”. (Fernanda López Cabrera /29 años)*

Los pobladores establecidos observan con optimismo el centro poblado, ya que es más tranquilo, aunque a veces la delincuencia aparece, a pesar de ello, tiene muchas posibilidades de desarrollo, y es evidente que en poco tiempo Izcuchaca viene ampliando en infraestructura urbana, y también debido a la zona comercial que presenta.

*“En Izcuchaca hubo crecimiento poblacional pero desordenadamente, yo sé que cuando hay crecimiento población hay competencias, por ejemplo, de lo que era pocos colegios ahora hay más de diez, antes había una farmacia haría hay más de 20 taxis, ahora hay más mototaxis antes solo había tricitaxis. En lo social ha crecido ahora también hay cinco discotecas, farmacias ahora no hay, todas las farmacias tiendas está en Izcuchaca. Por la tanto Izcuchaca es el principal motor para que crezca el distrito de Anta”.*  
*(Leonardo Delgado Ramos / 49 años)*

Debido al crecimiento poblacional, la población creció desordenadamente, pues las familias se aumentaron, los pobladores establecidos observan que el desarrollo del centro poblado de Izcuchaca, creció los aspectos de vivienda, comercio, educación, salud, entre otros. Así como progresó de manera positiva, también hay matices negativos como el alcoholismo, delincuencia e inseguridad en la población, pero esto

no es limitante para su desarrollo y tampoco no creer en la juventud, en una nueva población donde se tenga calidad de vida integral.

#### **4.1.3. Visión de las Nuevas Generaciones**

Los jóvenes del centro Poblado de Izcuchaca, tienen una visión positiva, para ellos las necesidades casi en su totalidad están cubiertas, idea que comparten los pobladores. Muchos estudiantes están disconformes debido a que los gastos de transporte exceden los 20 soles diarios, pero también resaltan que Izcuchaca es el distrito más cercano a la ciudad del Cusco.

La juventud de Izcuchaca quiere que siga mejorando, sobretodo que cubran la necesidad de agua, una razón más para que la juventud ya piense en ser dirigente o autoridad y con tiempo superar las necesidades vitales para los pobladores. Asimismo, repara las necesidades en el aspecto recreacional, aportando ideas para la construcción de centros deportivos y recreacionales, etc. Por ello la entrevistada expresa:

*“La vida en este sector es tranquila al menos o estamos como en la capital, por aquí en la noche yo ya me he dado cuenta a las 11 de la noche ya es peligroso aquí yo he visto que hay chicos con cuchillos así están”. (Shessira Uscamayta / 22 años)*

Algunos impases trae consigo la inseguridad y desconfianza, pero también hay soluciones, primero sería recalcar que algunos jóvenes necesitan una orientación en su educación y formación como ciudadano y que hagan de Anta, del centro poblado de Izcuchaca un modelo a seguir y proactivo para forjar su futuro.

Por lo tanto, en las diferentes instituciones y desde la Municipalidad se debe impulsar talleres de orientación, de proyectos de vida, etc., para que la delincuencia y alcoholismo reduzcan, aunque se fundamenta que la educación empieza en el hogar y la orientación, que a futuro tendrá buenas consecuencias.

*“Izcuchaca me gustaría que haya una sede de la universidad, porque hay muchos se van de aquí hasta el Cusco todavía, deberían haber más institutos así... debería haber áreas verdes, y que las edificaciones crezcan en orden, por ejemplo en Juliana es horrible de aquí por allá, en desorden”. ( Shessira Uscamayta / 22 años)*

Muchos jóvenes, padres de familia y la comuna en general piden que haya una sede de la universidad en Izcuchaca, o sea en Anta, adonde acudan a estudiar y no hacer gastos en pasajes y viáticos; asimismo, es necesario que desde la municipalidad se impulse proyectos para la creación de áreas verdes y del mantenimiento de las que hay, sobretodo dar charlas o buscar mecanismos para la sensibilización de la población para cuidar su distrito.

Con respecto a las edificaciones, esto es debido a la cantidad poblacional que ha crecido, por lo que no abastece, entonces esta escasez impulsa a la construcción de viviendas en los cerros, laderas e intemperies.

Entre las inquietudes que se menciona en Izcuchaca, es que el municipio disponga de una autobús que transporte a los estudiantes a la ciudad del Cusco con pasaje universitario, ya que muchos universitarios son del poblado de Izcuchaca y de la provincia en general, de tal forma se contribuiría a la economía de los pobladores y no hacer gastos diarios en pasajes para educar a los hijos.

Por otro lado, cabe mencionar que debería habilitarse o construir un comedor para la población en general, como hubo en tiempos anteriores, en la gestión del señor Esteban Puma Atahulluco. A razón de que muchos padres de familia trabajan y sus hijos incumplen en su alimentación, poniendo en riesgo la salud.

Son muchos desafíos y acuerdos que los pobladores anuncian, tanto en la urbe de Izcuchaca como en el distrito en general, el anhelo es que mejore en todos

sus aspectos pues cuentan con entusiasmo para que Izcuchaca-Anta sea distrito modelo.

#### **4.1.4. Visión de Algunas Autoridades o Representantes**

Con respecto al poblado de Izcuchaca, la visión de los representantes es importante, porque es parte fundamental para el desarrollo del distrito y la provincia en general, al encontrarse en el punto significativo de la vía principal.

Por lo anotado, las personas sean o no autoridades difieren en opiniones con respecto al poblado de Izcuchaca. Es así que un representante de la Municipalidad Provincial de Anta indica:

*“Aquí las tradiciones se mantienen, eso lo vamos a ver en el pasacalle del 18 de noviembre, aquí hay cambios culturales, imitamos por este medio de la televisión, hasta el modo de vestir, un cambio que yo veo es en viviendas, despreciando nuestro material, nuestras costumbres, hay imitación de costumbres, no se respeta el entorno nada, ahora otra cosa en el modo de alimentación hoy la juventud desprecia nuestro, moto , nuestra lawita y preferimos comer chatarra, ahora en el modo de vestir, en el estudio, a nosotros no nos interesa la realidad de nuestra patria, la familia, hoy en día a desaparecido, familia es la composición cultural, educativa de valores de tradición, la composición de una comunicación permanente, hoy en día en Izcuchaca se va perdiendo todo esto. En Izcuchaca el progreso lo asociamos al consumismo, el progreso es calidad de vida, es así en Izcuchaca lo vamos asociando al consumismo, progreso es lo otro, comer comida a uno, es comer papa orgánico, por ejemplo, no es progreso comer pollo, una carne que se fabrica en 15 días, a comer gallina.*

*En la participación de la población, nosotros estamos tratando de construir un agua, en las comunidades así hay un río, pero ellos nos denuncian, habiendo desperdiciándose esa agua, podemos nosotros hacer un pozo, la población no se involucra, pero pide, piden así queremos calles asfaltadas así, pero que hacen lo destruyen. Aquí estamos construyendo un puente, y la gente dice que está muy grande, es una contradicción total, en serio, la gente pide y pide, pero se opone.” (Julián Bernardo Torres Chávez / 66 años. Gerente Municipal)*

En Izcuchaca se da un panorama casi general de la realidad, por lo tanto, el entrevistado indica que en Izcuchaca no hay una calidad de vida generalizada, ya que la composición urbana es consumista, mientras que la otra parte se encuentra en comunidades, pero no en su totalidad, por eso el progreso y la participación ciudadana es casi nula, porque la población de Izcuchaca no se inmiscuye en los proyectos que se dan en Izcuchaca; es decir, en el distrito y provincia en general.

El centro poblado es el foco donde no todos están de acuerdo en la manera cómo va creciendo, ya que la infraestructura es casi desordenada, mientras que otros pobladores están de acuerdo, pero es obligatorio indicar que Izcuchaca va creciendo poco a poco, teniendo una aceptación por parte de la población, donde se apoyan en las familias asentadas como parte fundamental para que el progreso continúe con el trabajo y la unión de los involucrados.

Un entrevistado perteneciente a la “Federación Nacional de Trabajadores de Construcción Civil” (FENATRAC), que en el poblado de Izcuchaca es el Sindicato de Trabajadores de Construcción Civil, indica lo siguiente:

*“Aquí poco a poco va creciendo, antes yo recuerdo que no*

*había casi nada, yo llegué aquí cuando no había muchos carros, cuando estas calles no estaban asfaltadas así, tampoco no había mucha basura, hoy en día hay demasiada basura por el ferrocarril botan y botan, ahora el trabajo también va creciendo cada vez más, ahora veo en el puente muchas personas reúnen para ir a las chacras o para la construcción, es necesario que todos esos trabajadores vengan al sindicato, así más o menos ya van asegurando su trabajo y no espera que vengan a decirles todavía, como bien diría uno tiene que ser mosca para buscar un trabajo, ahora en Izcuchaca yo veo que si hay un progreso un poquito pero si hay, pero sus hijos de la población estudian, salen profesionales, ellos pueden traer un progreso. El futuro de la población de Izcuchaca, solo así con el estudio podremos llegar a un progreso, sino estudian en la vida no van ser nada nadie". (Julio Quispe Montalvo / 53 años)*

En esta intervención, el entrevistado expresa que el estudio es la base fundamental para el progreso, hoy en día se observa que en Izcuchaca hay avance porque hay profesionales, ellos pueden impulsar a Izcuchaca, Anta, por lo que la población debe inmiscuirse en las actividades y proyectos que están a favor, como también, los pobladores deben de pertenecer a alguna asociación para que sean respaldados en una búsqueda de trabajo, y a su vez reducir el desempleo.

## ANÁLISIS

El trabajo de investigación se hizo con el propósito de describir y explicar los aspectos socio-culturales que se dieron en el proceso de urbanización en el poblado de Izcuchaca. Es preciso mencionar que los cuatro capítulos presentados fueron de suma importancia ya que apoyó a descifrar el proceso de urbanización en los aspectos socio-culturales. A continuación se detalla los capítulos presentados:

En el Primer capítulo, se expuso la metodología, que ayudó a entender y explicar los distintos marcos teóricos para un mayor entendimiento acerca del tema de estudio.

El Segundo capítulo, presentó el desarrollo del poblado de Izcuchaca, como también los caracteres socio-culturales y urbanísticos. También se anotó de las vías de acceso al poblado de Izcuchaca, como al distrito y provincia de Anta. Asimismo, la importancia en las conexiones y dinámicas urbano rurales, en el proceso de desarrollo; por otro lado, las entidades ubicadas en la avenida principal, Jaquijahuana, que es importante en dinamizar el desarrollo económico de los pobladores del centro poblado; asimismo, contribuye al empleo y estimula a nuevos comerciantes.

En el Tercer Capítulo, se describió características socio-culturales en el proceso de urbanización en el centro poblado de Izcuchaca, también sobre la formación de barrios y de cómo fue creciendo en el tiempo y espacio, agrupándose en un centro poblado estrictamente comercial. Se anotó de la tradición como manifestación es importante para los pobladores del ayer y hoy, con sus recursos como las danzas, vestimenta, festividades y acontecimientos socio-culturales. Ocasiones donde se pone en evidencia la dinámica social en expresiones masivas como en la fiesta del Cruz Velakuy. Seguidamente, sobre los servicios básicos de las viviendas, la educación, transporte y la integración de los grupos sociales.

En el último capítulo, la importancia de la prospectiva de desarrollo en el



centro poblado de Izcuchaca, que, por ser zona estrictamente comercial, favorecerá a tener un mejor futuro para el distrito y la provincia en general. La visión de los pobladores del centro poblado es de suma importancia ya que analizan de cómo sería en el futuro y sobre todo poner énfasis en mejorar las necesidades de los pobladores de Anta.

## CONCLUSIONES

1. El Centro Poblado de Izcuchaca, ha pasado a desarrollar una fase de urbanización que conllevó un posicionamiento urbano del distrito, cumpliendo funciones urbanas consolidando la sociedad y cultura urbana en el distrito, que ha sobrellevado, incluso, el desplazamiento del antiguo poblado distrital.
2. Como poblado, la sociedad urbana ha integrado la diversificación socio económica, diferenciación urbana social en expansión de viviendas y servicios, además de cambios culturales en que se asume la antigua tradición local y nuevas dinámicas de recreación e innovación.
3. Los distintos sectores socio-culturales articulados en el proceso de urbanización (antiguos pobladores, los establecidos y nuevos que comprende a la nueva generación y quienes se van integrando en la vida del poblado urbano), asumen y plantean en los niveles de gobernanza los retos que plantea este crecimiento urbano y la consolidación urbana que tendrá aumento no solo en el distrito sino en la Provincia de Anta.

## BIBLIOGRAFÍA

- Albuquerque, F. (2004). *El enfoque del Desarrollo Local*. Buenos Aires:  
[https://www.flacsoandes.edu.ec/sites/default/files/agora/files/1251776298.area\\_enfoque\\_del\\_0.pdf](https://www.flacsoandes.edu.ec/sites/default/files/agora/files/1251776298.area_enfoque_del_0.pdf).
- Alvino Sandoval, R. A. (2019). *Desarrollo urbano sostenible de ciudad Pachacutec: distrito Ventanilla - Callao*. Lima-Callao:  
<http://repositorio.unfv.edu.pe/handle/UNFV/3375?show=full>.
- Alzata, R. M. (2015). <https://es.scribd.com/document/448041462/01-E-R-Diagnostico-01>.
- Anonimo. (s.f.). *Temas de Derecho*.  
[https://www.hugedomains.com/domain\\_profile.cfm?d=temadederecho&e=com](https://www.hugedomains.com/domain_profile.cfm?d=temadederecho&e=com).
- Anzano, J. (2010). *El proceso de urbanizacion en el mundo*. Chicago:  
<https://es.scribd.com/document/399741005/Geografia-economia>.
- Bazant, J. (2008). *Procesos de Expansion y Consolidacion de Bajos Ingresos en la Periferias*.  
<http://docplayer.es/63338893-Clase-bitacora-urbano-territorial-issn.html>.
- Casidiegos, D. C. (2015). *Gestion de Recursos Humanos*.  
<http://dayanacontrerascasidiegos.blogspot.com/2015/>.
- Castells, M. (s.f.). *La Cuestion Urbana pg.152-154*. <https://www.redalyc.org/pdf/2971/297130210003>.
- Castells, M. (s.f.). *La cuestion Urbana-El debate sobre la teoria del espacio-pg. 152-154*.  
<http://sedici.unlp.edu.ar/handle/10915/27067>.
- Castillo, G. H. (2009). *El cambio Urbano, concentracion, difucion descentrada y desarticulacion pg.103-124*. Quivera: <https://es.Slideshare.net/RDVM1000/seminario-de-urbanismo-trama-urbana-monografia-final>.
- CENEPRED. (2018). *Mapa de peligros y medidas de mitigacion ante desastres de la ciudad de Anta-Izcuchaca*.  
[file:///F:/EDZ\\_ANTA\\_comp.pdf/http://sigrid.cenepred.gob.pe/sigridv3/biblioteca/4327\\_mapa-de-peligros-y-medidas-de-mitigacion-ante-desastres-de-laciudad-de-anta-izcuchaca.pdf](file:///F:/EDZ_ANTA_comp.pdf/http://sigrid.cenepred.gob.pe/sigridv3/biblioteca/4327_mapa-de-peligros-y-medidas-de-mitigacion-ante-desastres-de-laciudad-de-anta-izcuchaca.pdf).
- Cerda, I. (2000). *Concepto de Urbanismo*. <https://es.scribd.com/doc/48564863/Concepto-de-urbanismo>.
- Contenido de Quispicanchi*. (2016). Quispicanchi-Cusco: <http://sdot.pcm.gob.pe/wp-content/uploads/2016/quispicanchi.pdf>.
- Echeverri. (2012). *Lo rural y lo urbano*. <https://es.scribd.com/document/448041462/01-E-R-Diagnostico-01>.
- EDOMEX. (2018). *Revista del Centro Estatal de Vigilancia Epidemiologica y Control de Enfermedades*.

- [https://salud.edomex.gob.mx/cevece/documentos/revistas/rinteligenciaepi/revista\\_i\\_18\\_1.pdf](https://salud.edomex.gob.mx/cevece/documentos/revistas/rinteligenciaepi/revista_i_18_1.pdf).  
*Festividad del Cusco*. (2017). Cusco: <https://www.coursehero.com/file/27287622/FESTIVIDAD-del-cuscodocx/>.
- Gardey, J. P. (2017). *Definicion de estructura Social*. Polanco:  
[https://issuu.com/polancelissa17/docs/melissa\\_polanco\\_1](https://issuu.com/polancelissa17/docs/melissa_polanco_1).
- Glaeser, A. y. (1995). *El Crecimiento Urbano de las Ciudades*.  
<file:///C:/Users/PATRIMONIO3/Downloads/Dialnet-ElCrecimientoUrbanoDeLasCiudades-5926288.pdf>.
- Impacto, R. (2010). *Principales Fiestas Tradicionales*. Cusco-Anta:  
<https://radioimpactoanta.es.tl/Principales-Fiestas-Tradicionales.htm>.
- INDECI. (2011). *Mapa de peligros y medidas de mitigacion ante desastres*. Cusco:  
<http://docplayer.es/34407547-Proyecto-indeci-pnud-per-02-051.html>.
- Lewis, O. (1994). *Alteridades cap.5 pg. 27-33*. <https://es.scribd.com/document/342605241/060-PugaA-Oscar-Lewis-pdf-X>.
- Medio Ambiente*. (2015). La Convencion:  
[http://190.41.120.128/MapasTeam/MEDIO%20AMBIENTE/PROV\\_LA\\_CONVENCI%C3%93N/DIAGNOSTICO%20PROVINCIAL/La%20Convencion\\_Final.pdf](http://190.41.120.128/MapasTeam/MEDIO%20AMBIENTE/PROV_LA_CONVENCI%C3%93N/DIAGNOSTICO%20PROVINCIAL/La%20Convencion_Final.pdf).
- Mejoramiento de la Transitabilidad peatonal y vehicular*. (2009). Cusco:  
[http://www.turismoinkaiko.net/peru\\_viajes\\_turismo/peru\\_destinos/cusco/anta.htm](http://www.turismoinkaiko.net/peru_viajes_turismo/peru_destinos/cusco/anta.htm).
- Monte, E. L. (2012). *XII Coloquio Internacional de Geocritica-2012/Por el derecho a la ciudad entro lo rural y lo urbano*. <http://www.ub.edu/geocrit/sn/sn-418/sn-418-25.htm>.
- Patricia. (04 de 02 de 2006). *www..romero.com*. Obtenido de  
[https://www.google.com.pe/search?q=septimo+edicion+apa&source=lnms&tbm=isch&sa=X&ved=2ahUKEwjNxcbYILLtAhWIRDABHalYD3MQ\\_AUoAXoECA0QAw&biw=1242&bih=597#imgsrc=h0nuAgQAuz7XdM&imgdii=\\_GOlq4p1FKvGFM](https://www.google.com.pe/search?q=septimo+edicion+apa&source=lnms&tbm=isch&sa=X&ved=2ahUKEwjNxcbYILLtAhWIRDABHalYD3MQ_AUoAXoECA0QAw&biw=1242&bih=597#imgsrc=h0nuAgQAuz7XdM&imgdii=_GOlq4p1FKvGFM)
- Plan de Desarrollo de Anta*. (2015). <https://es.scribd.com/doc/275799718/Plan-de-desarrollo-de-Anta-al-2015-FINAL-pdf>.
- Plan de Desarrollo de Turismo Local 2014-2018*. (2015). Cusco:  
<https://es.scribd.com/doc/275799718/Plan-de-desarrollo-de-Anta-al-2015-FINAL-pdf>.
- Proyecto de Seguridad Ciudadana Calca*. (2013). Cusco:  
<https://es.slideshare.net/DinaIllaMamani/pip-seguridad-ciudadana-calca>.
- Roitman, S. (2008). *Planificacion urbana y actores sociales intervinientes: el desarrollo de las urbanizaciones cerradas*. <http://www.ub.edu/geocrit/sn/sn-270/sn-270-54.htm>.
- Ruiz, K. E. (s.f.). *Desarrollo rbano y Ecologia*. Puebla:  
<https://tecamachalco.gob.mx/ayuntamiento/directorio/desarrollo-urbano-y-ecologia/>.
- Salas, S. L. (2009). *Investigacion sobre Estrategias de Planificacion y Sostenibilidad en Cantabria*. Cantabria:

- [https://upcommons.upc.edu/bitstream/handle/2009/11341/01\\_PROCEEDINGS\\_M1\\_02\\_0007.pdf?isAllowed=y&sequence=1](https://upcommons.upc.edu/bitstream/handle/2009/11341/01_PROCEEDINGS_M1_02_0007.pdf?isAllowed=y&sequence=1).
- Sanchez, T. y. (2009). *El Crecimiento Urbano de las Ciudades*. <https://docplayer.es/12570096-El-crecimiento-urbano-de-las-ciudades-enfoques-desarrollista-autoritario-neoliberal-y-sustentable.html>.
- Servicios Financieros -Economia y Globalizacion*. (2019).  
<https://es.scribd.com/document/428909470/Banco>.
- Signorelli, A. (1999). *Antropologia Urbana-Recorridos Teoricos-cap.5 pg 67-88*.  
<https://adoc.tips/amalia-signorelli-antropologia-urbana-pdf-free.html>.
- Teran, F. d. (1965). *Ciudad y urbanizacion en el mundo actual-Cap III. La urbanizacion universal-Gotman pg117*. [http://biblioteca.usac.edu.g/tesis/02/02\\_1731.pdf](http://biblioteca.usac.edu.g/tesis/02/02_1731.pdf).
- Tewdwr, J. (1999). *Planificacion*. <https://www.significados.com/planificacion>.

## ANEXOS:

### 1.- Cuestionario

#### ASPECTOS SOCIO-CULTURALES DEL PROCESO DE URBANIZACIÓN EN EL POBLADO DE IZCUCHACA

Fase 1: Identificación de la persona entrevistada

Nombre y Apellidos	
Edad	
Género	
Tiempo en el que vive en el poblado de Izcuchaca	
Actividad principal	

1.- Nombre o pueblo dónde está localizada la organización y su ámbito geográfico. Escriba la ciudad o pueblo y marque con un X el ámbito

Rural:  Urbano

#### Fase 2: Preguntas

##### I.- Sobre el Desarrollo Urbano:

1. ¿Según los últimos años cuánto piensa Ud., que ha crecido Izcuchaca?
2. ¿Qué diferencia encuentra entre el Izcuchaca de antes y el Izcuchaca actual?
3. ¿Cree Ud. que Izcuchaca ha mejorado en la calidad de vida?
4. ¿Existe la creación de nuevos barrios en Izcuchaca? ¿Cuáles?
5. ¿Cuánto cree Ud. que ha crecido su barrio? ¿Por qué?
6. ¿Su barrio es mejor que los otros barrios y como lo califica? ¿Por qué?
7. ¿De qué manera y como creció el comercio en Izcuchaca?
8. ¿Creció la economía gracias al comercio, en los últimos años? ¿Por qué?
9. ¿Cuántas entidades financieras existe en Izcuchaca, como califica Ud?
10. ¿Desde qué año vienen funcionando estas entidades?
11. ¿Utiliza alguna entidad financiera? ¿Para qué?.
12. ¿Participa en alguna festividad costumbrista o religiosa? ¿Cuáles?
13. ¿Qué festividad religiosa o costumbrista es de mayor importancia para Ud?
14. ¿Cuáles son las actividades turísticas que se dan en Izcuchaca?

### **Proceso de urbanización:**

1. ¿Qué aspectos de la sociedad ha ido cambiando con el tiempo?
2. ¿Qué tipo de música escucha?
3. ¿A qué religión pertenece?
4. ¿Consume algún plato típico de la zona? ¿Cuál?
5. ¿Utiliza alguna agencia, entidad financiera? ¿Cuál?
6. ¿La casa donde vive es alquilada o propia?
7. ¿Frecuenta algún lugar de esparcimiento en momentos de ocio? (discotecas, restaurants, chicharroneras, etc)
8. ¿Cuánto es el monto aproximando de su ingreso familiar en soles?
9. ¿Cuál es el material y el techo de su domicilio?
10. ¿Cuántas personas viven en la casa? 1( ) 2 ( ) 3( ) 4( ) 5( ) >5 ( )
11. ¿Cuáles son los servicios con los que cuenta su vivienda)  
Luz ( ) agua ( ) desagüe ( ) cable ( ) internet ( )  
telefonía móvil ( ) telefonía fija ( )
12. ¿Con que tipo de seguro de salud (ESSALUD, Privado, SIS) cuenta?
13. ¿Cómo es la atención de su ESSALUD? ¿Cómo se cura o a dónde recurre?
14. ¿Algún familiar asiste a un I.E? ¿Qué tipo de I.E?
15. ¿Cuál es el grado de satisfacción que tiene Ud. sobre la educación? ¿Por qué?
16. ¿Cómo es la seguridad ciudadana? ¿Por qué?
17. ¿Cómo cree Ud. que debería ser la plaza cívica? ¿Por qué?
18. ¿De qué manera cree Ud. que debería ser la educación en Izcuchaca?
19. ¿Cuántos lugares de recreación y esparcimiento en momentos de ocio deberían construirse? ¿Cuáles?
20. ¿Cómo debería ser para Ud. el mercado central?
21. ¿Alguna festividad costumbrista debería mejorar? ¿Cuál? ¿Por qué?
22. ¿Cómo debería ser para Ud. el templo?
23. ¿Qué propuesta Ud. plantearía para que Izcuchaca sea un sector limpio?
24. ¿Cómo le gustaría que Izcuchaca fuese para sus hijos?

### **Dinámica interna y externa**

- 1.- ¿Usted ha oído hablar la distinción entre campo y ciudad. ¿Para Ud. qué es la ciudad?.
- 2.- ¿Qué entiende por ciudad?

### **Trabajo**

- 1.- ¿En qué trabaja? ¿De eso ustedes viven?
- 2.- ¿Cuánto tiempo demora de ir de su casa al trabajo?

### **Relaciones sociales**

- 1.- ¿Con qué frecuencia se reúnen con su familia? ¿Qué importancia tiene para Ud. encontrarse con ella?
- 2.- ¿Tienen familiares dentro del mismo sector? ¿Con qué frecuencia los ve? ¿Para que?
- 3.- ¿Tienen familiares fuera del lugar? ¿Con qué frecuencia los visita y por qué motivos?

### **Ferías – Mercados**

- 1.- ¿Ud. va a la feria central? ¿Cómo se siente Ud. cuando va a la feria?
- 2.- ¿Los productos que se trae del campo están en buen estado?
- 3.- ¿La atención que recibe por las personas que venden los productos son de cordialidad? ¿Por qué?
- 4.- ¿En los diferentes mercados de Izcuchaca, las personas que venden son del campo o del lugar? ¿Por qué?

### **Transporte:**

1. ¿Cuál es el medio de transporte que más utiliza?
2. ¿Cuál es la principal razón por la que eliges tu medio de transporte?
3. ¿Cuánto gasta Ud. en pasajes yendo a la ciudad del Cusco?
4. ¿Cuántas empresas de transporte hay en Izcuchaca? ¿Y cuántas son formales?
5. ¿Cómo calificas la limpieza y las condiciones generales de las unidades de transporte público?.
6. ¿En qué aspectos te gustaría que mejore el transporte público?
7. ¿Ud. que empresa recomendaría a la personas para que vayan a la ciudad del Cusco? ¿Por qué?
8. ¿Existe tráfico en esta zona? ¿Qué días son de mayor tráfico?

### **Sociedad:**

1. ¿Cómo describiría la vida en este sector?
2. ¿Cómo describiría a la personas de su barrio?



## 2.- Variables e indicadores

Variables	Indicadores
Desarrollo urbano	Urbanización y crecimiento del centro poblado urbano Estructura social y sectores sociales Funciones urbanas
Proceso de urbanización	Aspectos de los cambios socio culturales Visión de los pobladores antiguos Visión de los pobladores establecidos y de las nuevas generaciones
Dinámica urbana interna y externa	Dinámica urbana-rural Dinámica urbanas Problemáticas y Sostenibilidad Visión de los pobladores

## 3.- CRONOGRAMA:

2019		E	F	M	A	M	J	J	A	S	O	N	D	E	F	M	A
		N	E	A	B	A	U	U	G	E	C	O	I	N	E	A	B
		E	B	R	R	Y	N	L	O	P	T	V	C	E	B	R	R
<b>PROYECTO</b>	Selección y delimitación del tema																
	Estado de Cuestión																
	Problematización																
	Justificación																
	Marco Teorico																
	Hipótesis																
	Metodología																
<b>INVESTIGACION</b>	Revisión de Fuentes Secundarias																
	Revisión de Fuentes Primarias																
	Búsqueda de Información complementaria																
	Primer Capitulo																

<b>ELABORACION DEL BORRADOR</b>	Segundo Capitulo																
	Tercero Capitulo																
	Cuarto Capitulo																
	Introducción y Conclusiones																
<b>Lectura del Asesor</b>																	
<b>Correcciones y Recomendaciones</b>																	
<b>Elaboración de Copia Final</b>																	
<b>Defensa. Examen Final</b>																	

#### 4.- PRESUPUESTO:

<b>ITEM</b>	<b>COSTO</b>
Equipos, software y equipos técnicos	s/. 200.00
Transporte y salidas al campo	s/.200.00
Materiales y suministros	s/.400.00
Varios e imprevistos	s/200.00
<b>Total</b>	<b>s/1000.000</b>

\*El presupuesto que se muestra no es con exactitud puede haber cambios a medida que la investigación finalice.

## 5.- Registro Fotográfico

Fotografía N° 01



MUNICIPALIDAD PROVINCIAL DE ANTA, SE ENCUENTRA EN EL CENTRO POBLADO DE IZCUCHACA.

Fotografía N° 02



MERCADO CENTRAL DEL POBLADO DE IZCUCHACA, SE ENCUENTRA EN LA AVENIDA PRINCIPAL JAQUIJAHUANA

**Fotografía N° 03**



MERCADILLO NUEVA ESPERANZA, SE ENCUENTRA EN EL POBLADO DE IZCUCHACA EN LA AVENIDA FERROCARRIL

**Fotografía N° 04**



CENTRO COMERCIAL EL PUERTO, UBICADO EN EL POBLADO DE IZCUCHACA

**Fotografía N° 05**



CENTRO COMERCIAL EL PORVENIR

**Fotografía N° 06**



ACTUAL PUENTE DEL  
POBLADO DE IZCUCHACA

**Fotografía N° 07**



ANTERIORMENTE ESTA  
ACEQUIA ERA FUENTE DE  
AGUA, HOY EN DIA TAMBIEN  
LO ES PARA MUCHAS  
FAMILIAS.

**Fotografía N° 08**



DÍA DEL SEÑOR DE  
QOYLLURITÍ



DANZAS EN LA AVENIDA  
JAQUIJAHUANA,  
AVENIDA PRINCIAL DE  
IZCUCHACA

**Fotografía N°09**



DESDE EL AÑO 2016, LAS  
DANZAS PASABAN POR  
ESTA AVENIDA PRINCIAL  
JAQUIJAHUANA "VIRGEN  
IINMACULADA CONCEPCIÓN"

**Fotografía N° 10**



CUY AL HORNO, UNO DE  
LOS PLATOS TIPICOS DEL  
POBLADO DE IZCUCHACA

Fotografía N° 11



VENTA DE LAS MERIENDAS  
EN LA PLAZA  
CIVICA

Fotografía N° 12



ESCENIFICACIÓN DE  
DANZAS EN EL ESTADIO  
ALBERTO DÍAZ DE

Fotografía N° 13



CASONA  
ANTIGUA QUE SE  
ENCUENTRA EN

**Fotografía N° 14**



CASONA ANTIGUA QUE SE  
ENCUENTRA EN  
IZCUCHACA

**Fotografía N° 15**



AÑOS 80, AVENIDA  
PRINCIPAL DE  
IZCUCHACA



Fotografía N° 16



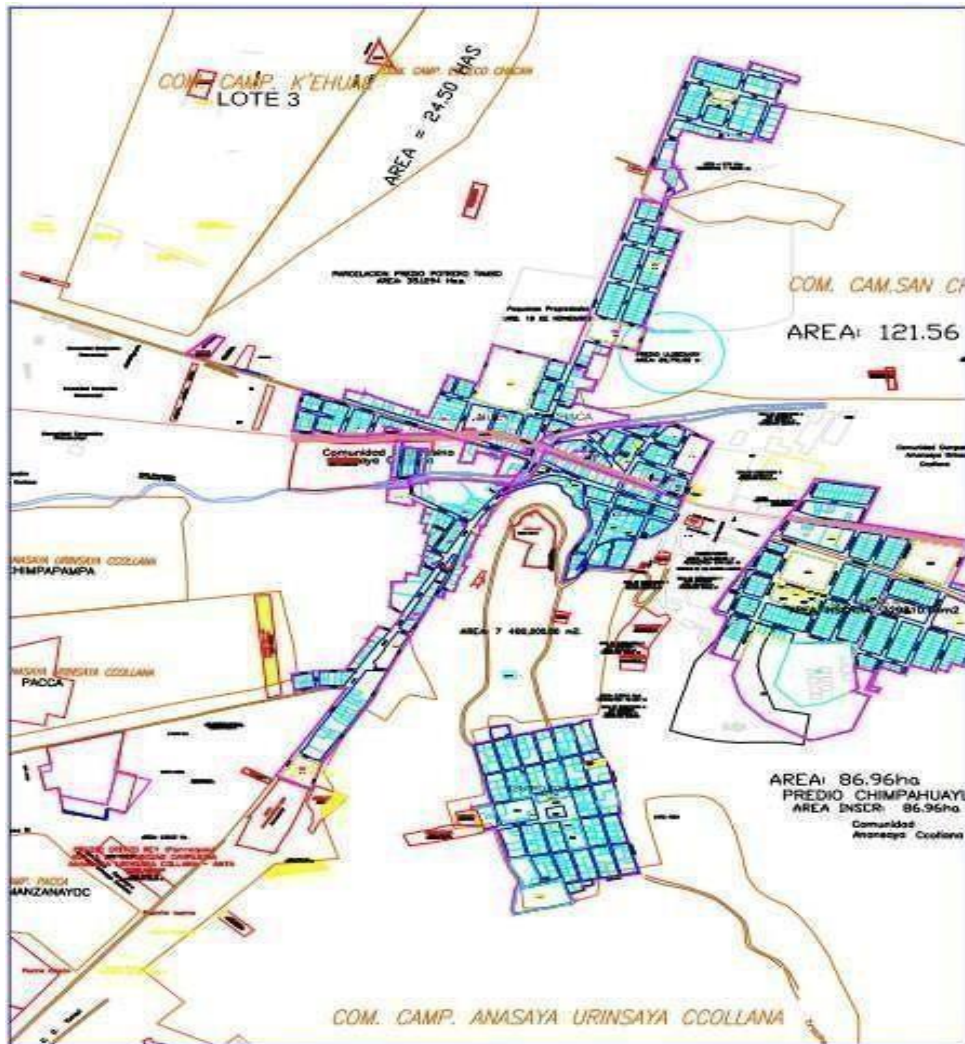
PUENTE ANTIGUO DE IZCUCHACA

Fotografía N° 17



CONSTRUCCION DEL PUENTE DE IZCUCHACA EN  
LOS AÑOS 80

### 3.- Mapa del Centro Poblado de Izcuchaca



MAPA DEL POBLADO DE IZCUCHACA, DONDE SE OBSERVA QUE HA IDO CRECIENDO HASTA EL DÍA DE HOY.